COMUNE DELLA CITTÀ DI CHIUSI

Provincia di Siena



Piano Operativo

con contestuale variante al Piano Strutturale

SCHEDE DEL PATRIMONIO EDILIZIO ESISTENTE – UTOE 8 Macciano-Poggio Olivo-Qurce al Pino

Elab. QC.2

Aprile 2015

Sindaco e Assessore all'Urbanistica:
Stefano Scaramelli

Responsabile del Procedimento
Arch. Luisa Viti

Garante della Comunicazione
Leonardo Mazzini

Ufficio Urbanistica
Geom. Laura Fabiani
Geom. Emiliano Fastelli

GRUPPO DI LAVORO

Urbanistica
Urb. Daniele Rallo – *Progettista e responsabile gruppo di lavoro*
Urb. Raffaele Gerometta - *Responsabile Contrattuale*
Arch. Antonio Mugnai - *Responsabile Coordinamento Locale*
Arch. Sergio Vendrame - *Schedatura Patrimonio Edilizio*
Ing. Elettra Lowenthal - *VAS e VI*
Urb. Lisa De Gasper - *SIT e Cartografia*
Dott. Lucia Foltran - *Giovane Professionista*
Ing. Chiara Luciani - *Collaboratrice*
Urb. Laura Gatto – *Collaboratrice*

Geologia
Dott. Stefania Mencacci
Dott. Andrea Massi
Dott. Elisa Giommarelli

Idraulica
Ing. Lorenzo Castellani

Ecologia vegetale e del paesaggio
Dott. Carlo Blasi

Mobilità e Traffico
Ing. Massimo Ferrini
Ing. Michele Bartalini

SCHEDATURA PATRIMONIO EDILIZIO - CENTRI ABITATI *Scheda Numero:* **08 . 001**

Toponomimo/via:	SP 50	**UTOE**	8. Macciano-Poggio Olivo-Qurce al Pino

Estratto CTR



Estratto Catastale



Destinazione edificio da rilievo	residenziale	**Destinazione edificio da ctr**	edificio residenziale
Epoca di costruzione	1955-1970	**Stato di conservazione**	buono
Valore storico	nessuno	**Edificio compreso in AT numero**	
Superficie coperta mq	179	**Numero piani FT (edificio principale)**	2
Altezza ml (edificio principale)	7	**Volume complessivo mc**	1212
Note		**Vincolo**	-

Foto 1



Foto 2



SCHEDATURA PATRIMONIO EDILIZIO - CENTRI ABITATI *Scheda Numero:* **08 . 002**

Toponomimo/via:	SP 50	**UTOE**	8. Macciano-Poggio Olivo-Qurce al Pino

Estratto CTR

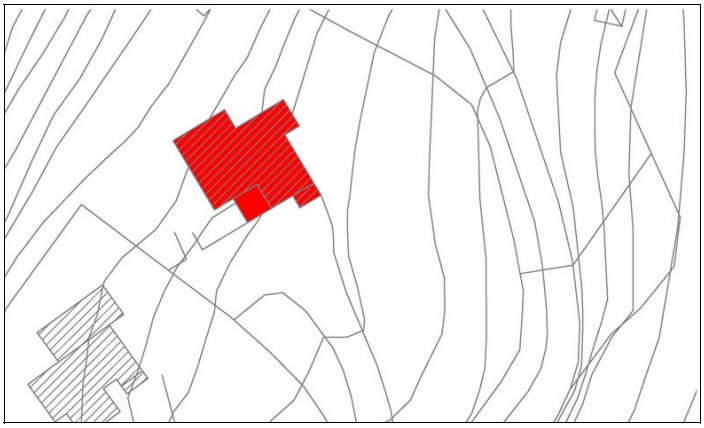

Estratto Catastale

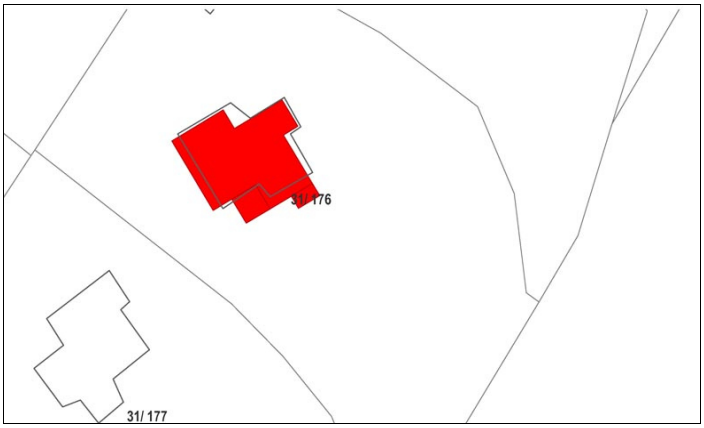

Destinazione edificio da rilievo	residenziale	**Destinazione edificio da ctr**	edificio residenziale
Epoca di costruzione	1955-1970	**Stato di conservazione**	buono
Valore storico	nessuno	**Edificio compreso in AT numero**	
Superficie coperta mq	176	**Numero piani FT (edificio principale)**	2
Altezza ml (edificio principale)	5	**Volume complessivo mc**	826
Note		**Vincolo**	-

Foto 1



Foto 2



SCHEDATURA PATRIMONIO EDILIZIO - CENTRI ABITATI *Scheda Numero:* **08 . 003**

Toponomimo/via:	SP 50	**UTOE**	8. Macciano-Poggio Olivo-Qurce al Pino

Estratto CTR



Estratto Catastale

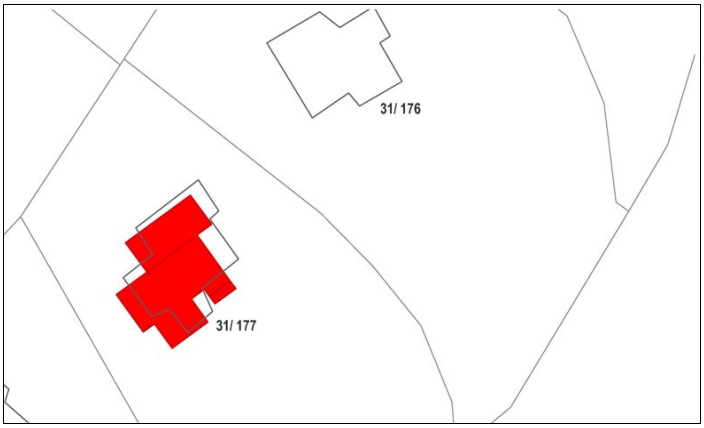

Destinazione edificio da rilievo	residenziale	**Destinazione edificio da ctr**	edificio residenziale
Epoca di costruzione	1955-1970	**Stato di conservazione**	buono
Valore storico	nessuno	**Edificio compreso in AT numero**	
Superficie coperta mq	164	**Numero piani FT (edificio principale)**	2
Altezza ml (edificio principale)	6	**Volume complessivo mc**	834
Note		**Vincolo**	-

Foto 1



Foto 2



Toponomimo/via:	SP 50	**UTOE**	8. Macciano-Poggio Olivo-Qurce al Pino

Estratto CTR



Estratto Catastale

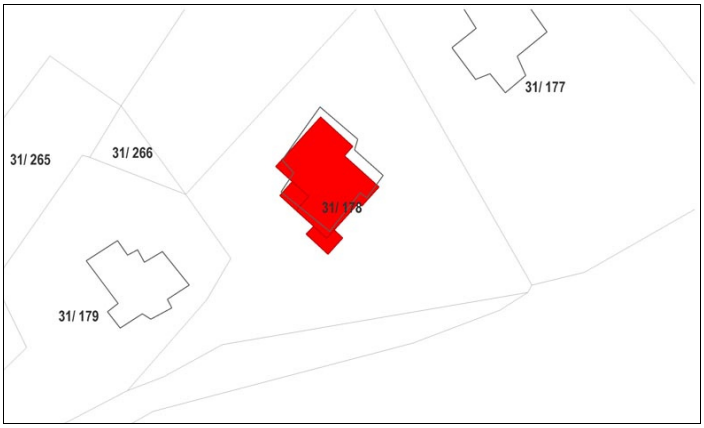

Destinazione edificio da rilievo	residenziale	**Destinazione edificio da ctr**	edificio residenziale
Epoca di costruzione	1955-1970	**Stato di conservazione**	buono
Valore storico	nessuno	**Edificio compreso in AT numero**	
Superficie coperta mq	177	**Numero piani FT (edificio principale)**	2
Altezza ml (edificio principale)	6	**Volume complessivo mc**	1009
Note		**Vincolo**	-

Foto 1



Foto 2



Toponomimo/via:	SP 50	**UTOE**	8. Macciano-Poggio Olivo-Qurce al Pino

Estratto CTR

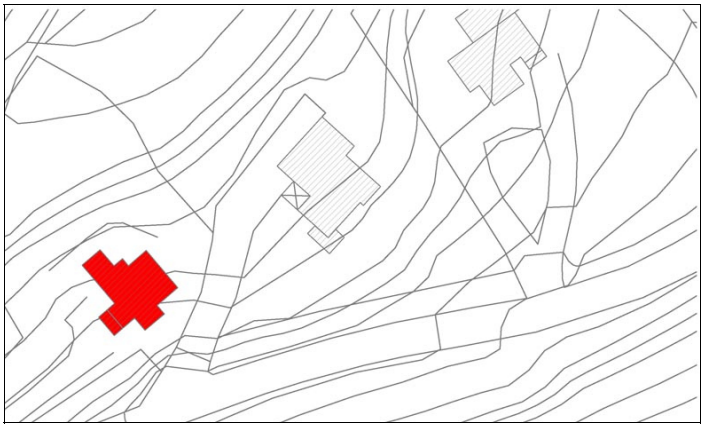

Estratto Catastale



Destinazione edificio da rilievo	residenziale	**Destinazione edificio da ctr**	edificio residenziale
Epoca di costruzione	1955-1970	**Stato di conservazione**	buono
Valore storico	nessuno	**Edificio compreso in AT numero**	
Superficie coperta mq	113	**Numero piani FT (edificio principale)**	2
Altezza ml (edificio principale)	6	**Volume complessivo mc**	635
Note		**Vincolo**	-

Foto 1



Foto 2



SCHEDATURA PATRIMONIO EDILIZIO - CENTRI ABITATI *Scheda Numero:* **08 . 006**

Toponomimo/via:	SP 50	**UTOE**	8. Macciano-Poggio Olivo-Qurce al Pino

Estratto CTR



Estratto Catastale



Destinazione edificio da rilievo	residenziale	**Destinazione edificio da ctr**	edificio residenziale
Epoca di costruzione	1955-1970	**Stato di conservazione**	buono
Valore storico	nessuno	**Edificio compreso in AT numero**	
Superficie coperta mq	167	**Numero piani FT (edificio principale)**	2
Altezza ml (edificio principale)	6	**Volume complessivo mc**	870
Note		**Vincolo**	-

Foto 1



Foto 2



Toponomimo/via:	SP 50	**UTOE**	8. Macciano-Poggio Olivo-Qurce al Pino

Estratto CTR



Estratto Catastale

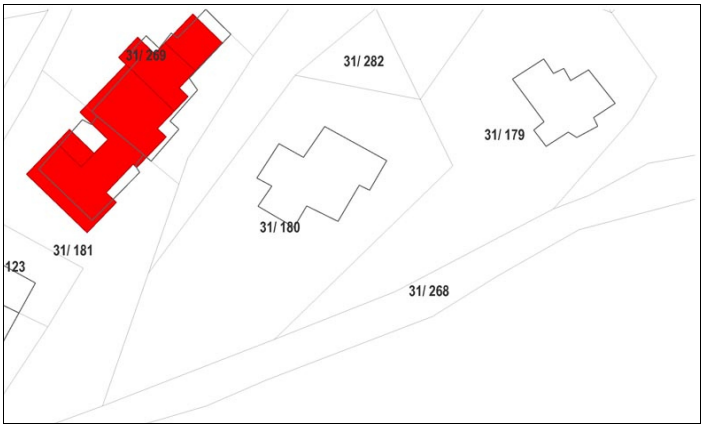

Destinazione edificio da rilievo	residenziale	**Destinazione edificio da ctr**	edificio residenziale
Epoca di costruzione	1955-1970	**Stato di conservazione**	buono
Valore storico	nessuno	**Edificio compreso in AT numero**	
Superficie coperta mq	378	**Numero piani FT (edificio principale)**	1
Altezza ml (edificio principale)	3	**Volume complessivo mc**	1391
Note		**Vincolo**	-

Foto 1



Foto 2



SCHEDATURA PATRIMONIO EDILIZIO - CENTRI ABITATI *Scheda Numero:* **08 . 008**

Toponomimo/via:	SP 50	**UTOE**	8. Macciano-Poggio Olivo-Qurce al Pino

Estratto CTR



Estratto Catastale



Destinazione edificio da rilievo	residenziale	**Destinazione edificio da ctr**	edificio residenziale
Epoca di costruzione	1955-1970	**Stato di conservazione**	buono
Valore storico	nessuno	**Edificio compreso in AT numero**	
Superficie coperta mq	115	**Numero piani FT (edificio principale)**	2
Altezza ml (edificio principale)	5	**Volume complessivo mc**	614
Note		**Vincolo**	-

Foto 1



Foto 2



SCHEDATURA PATRIMONIO EDILIZIO - CENTRI ABITATI *Scheda Numero:* **08 . 009**

Toponomimo/via:	SP 50	**UTOE**	8. Macciano-Poggio Olivo-Qurce al Pino

Estratto CTR

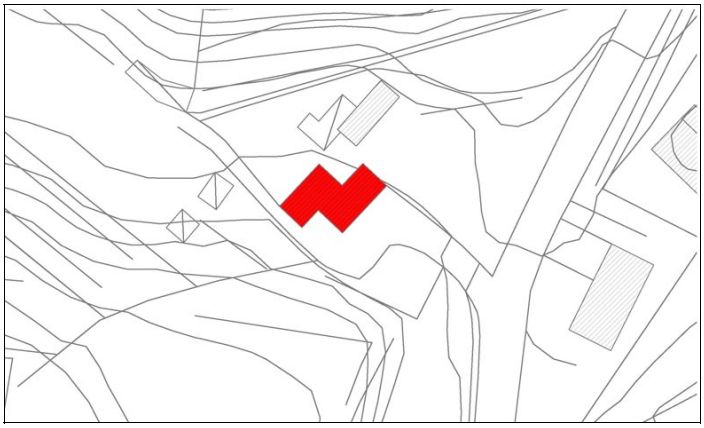

Estratto Catastale

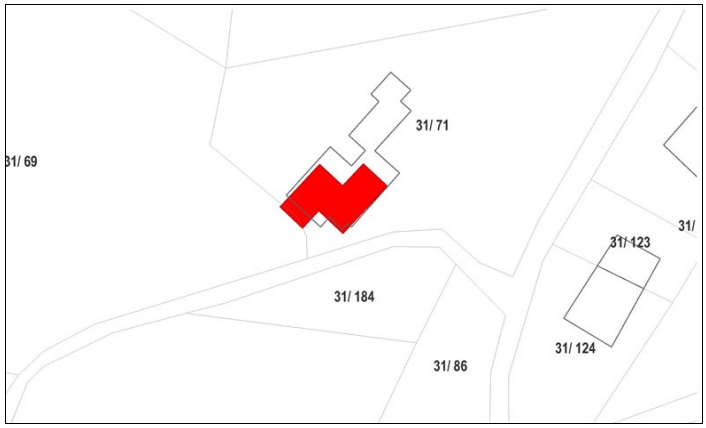

Destinazione edificio da rilievo	residenziale	**Destinazione edificio da ctr**	edificio residenziale
Epoca di costruzione	1955-1970	**Stato di conservazione**	buono
Valore storico	nessuno	**Edificio compreso in AT numero**	
Superficie coperta mq	100	**Numero piani FT (edificio principale)**	2
Altezza ml (edificio principale)	6	**Volume complessivo mc**	614
Note		**Vincolo**	-

Foto 1



Foto 2



SCHEDATURA PATRIMONIO EDILIZIO - CENTRI ABITATI *Scheda Numero:* **08 . 010**

Toponomimo/via:	SP 50	**UTOE**	8. Macciano-Poggio Olivo-Qurce al Pino

Estratto CTR

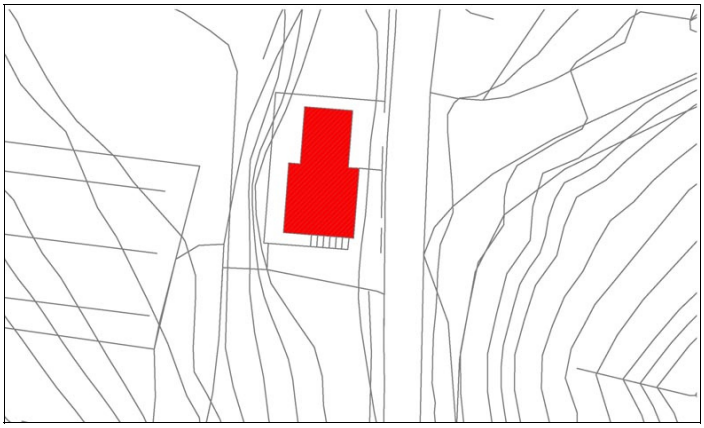

Estratto Catastale



Destinazione edificio da rilievo	residenziale	**Destinazione edificio da ctr**	edificio residenziale
Epoca di costruzione	1955-1970	**Stato di conservazione**	buono
Valore storico	nessuno	**Edificio compreso in AT numero**	
Superficie coperta mq	197	**Numero piani FT (edificio principale)**	2
Altezza ml (edificio principale)	5	**Volume complessivo mc**	1066
Note		**Vincolo**	-

Foto 1



Foto 2



Toponomimo/via:	via Toppo Alto	**UTOE**	8. Macciano-Poggio Olivo-Qurce al Pino

Estratto CTR

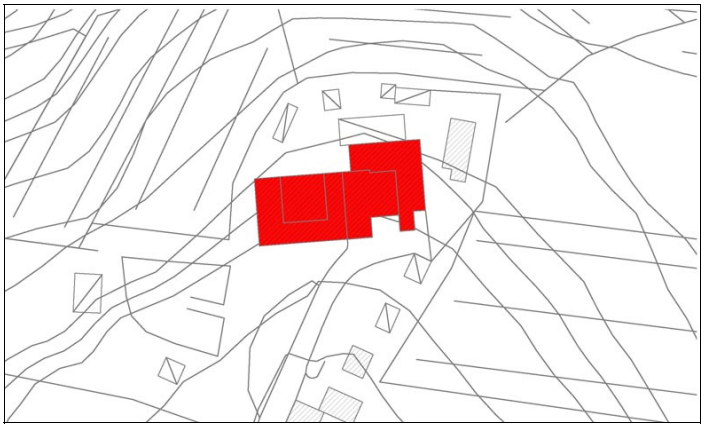

Estratto Catastale

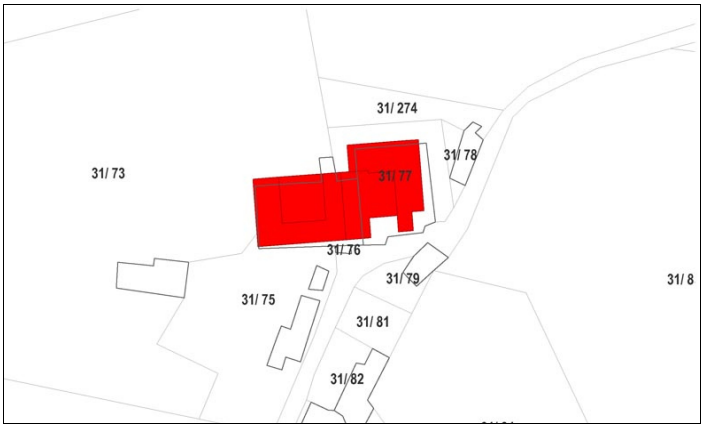

Destinazione edificio da rilievo	residenziale	**Destinazione edificio da ctr**	edificio residenziale
Epoca di costruzione	ante 1954	**Stato di conservazione**	buono
Valore storico	nessuno	**Edificio compreso in AT numero**	
Superficie coperta mq	313	**Numero piani FT (edificio principale)**	2
Altezza ml (edificio principale)	6	**Volume complessivo mc**	1992
Note		**Vincolo**	-

Foto 1



Foto 2



SCHEDATURA PATRIMONIO EDILIZIO - CENTRI ABITATI *Scheda Numero:* **08 . 012**

Toponomimo/via:	via Toppo Alto	**UTOE**	8. Macciano-Poggio Olivo-Qurce al Pino

Estratto CTR

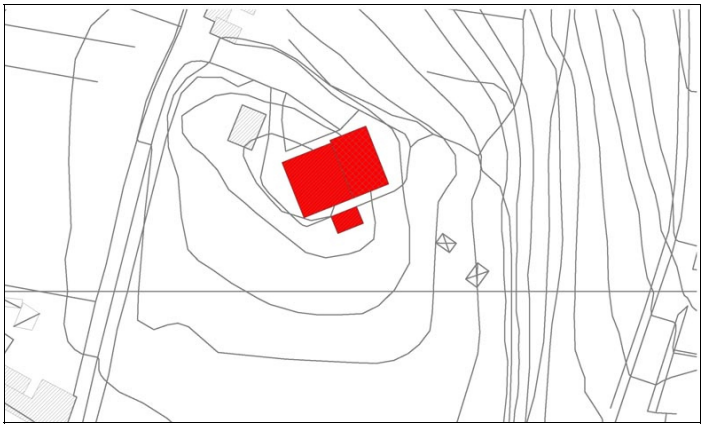

Estratto Catastale

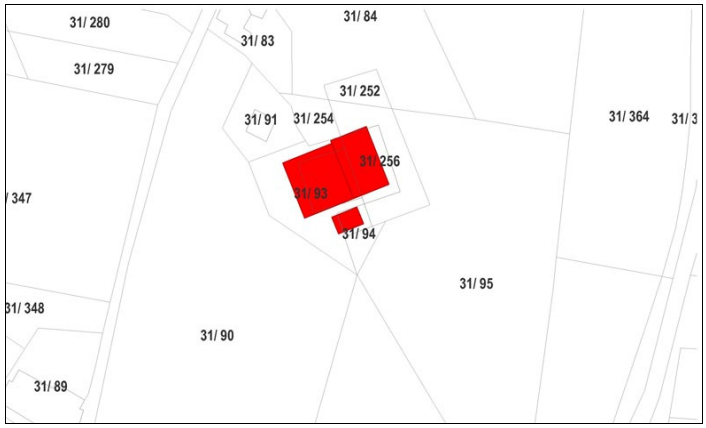

Destinazione edificio da rilievo	residenziale	**Destinazione edificio da ctr**	edificio residenziale
Epoca di costruzione	ante 1954	**Stato di conservazione**	buono
Valore storico	nessuno	**Edificio compreso in AT numero**	
Superficie coperta mq	291	**Numero piani FT (edificio principale)**	1
Altezza ml (edificio principale)	5	**Volume complessivo mc**	1257
Note	attività annessa	**Vincolo**	-

Foto 1



Foto 2



SCHEDATURA PATRIMONIO EDILIZIO - CENTRI ABITATI *Scheda Numero:* **08 . 013**

Toponomimo/via:	SS 146	**UTOE**	8. Macciano-Poggio Olivo-Qurce al Pino

Estratto CTR

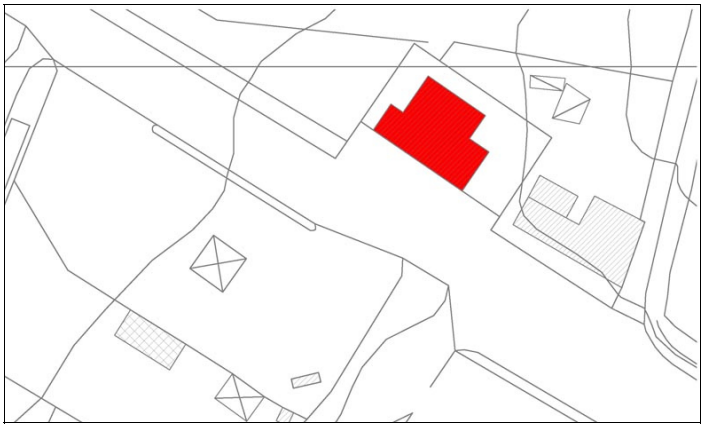

Estratto Catastale



Destinazione edificio da rilievo	servizi	**Destinazione edificio da ctr**	edificio residenziale
Epoca di costruzione	ante 1954	**Stato di conservazione**	buono
Valore storico	storico	**Edificio compreso in AT numero**	
Superficie coperta mq	154	**Numero piani FT (edificio principale)**	2
Altezza ml (edificio principale)	8	**Volume complessivo mc**	1159
Note	Bene di interesse storico - artistico. EX SCUOLE ELEMENTARI DI MACCIANO	**Vincolo**	-

Foto 1



Foto 2



SCHEDATURA PATRIMONIO EDILIZIO - CENTRI ABITATI *Scheda Numero:* **08 . 014**

Toponomimo/via:	SS 146	**UTOE**	8. Macciano-Poggio Olivo-Qurce al Pino

Estratto CTR

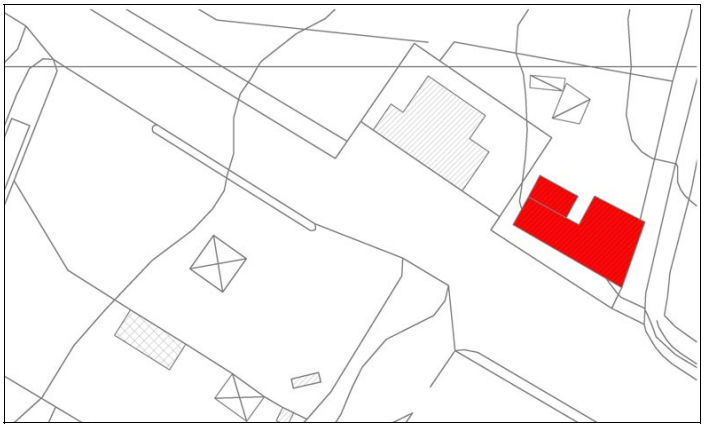

Estratto Catastale



Destinazione edificio da rilievo	residenziale	**Destinazione edificio da ctr**	edificio residenziale
Epoca di costruzione	ante 1954	**Stato di conservazione**	buono
Valore storico	nessuno	**Edificio compreso in AT numero**	
Superficie coperta mq	160	**Numero piani FT (edificio principale)**	2
Altezza ml (edificio principale)	5	**Volume complessivo mc**	677
Note		**Vincolo**	-

Foto 1



Foto 2



SCHEDATURA PATRIMONIO EDILIZIO - CENTRI ABITATI *Scheda Numero:* **08 . 015**

Toponomimo/via:	SS 146	**UTOE**	8. Macciano-Poggio Olivo-Qurce al Pino

Estratto CTR



Estratto Catastale

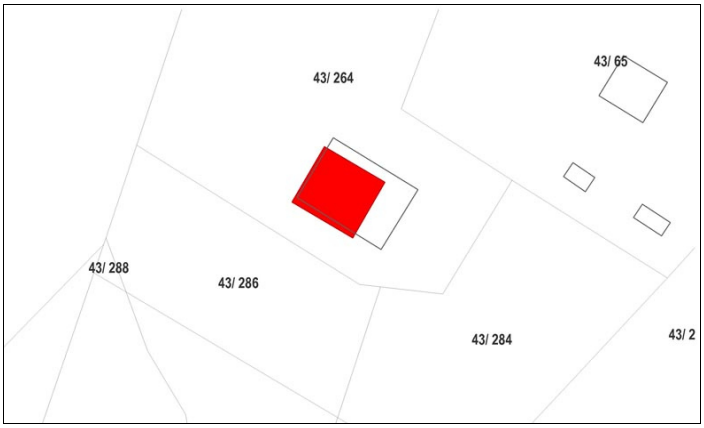

Destinazione edificio da rilievo	residenziale	**Destinazione edificio da ctr**	edificio residenziale
Epoca di costruzione	-	**Stato di conservazione**	buono
Valore storico	nessuno	**Edificio compreso in AT numero**	
Superficie coperta mq	102	**Numero piani FT (edificio principale)**	1
Altezza ml (edificio principale)	5	**Volume complessivo mc**	864
Note		**Vincolo**	-

Foto 1



Foto 2



Toponomimo/via:	SS 146	**UTOE**	8. Macciano-Poggio Olivo-Qurce al Pino

Estratto CTR

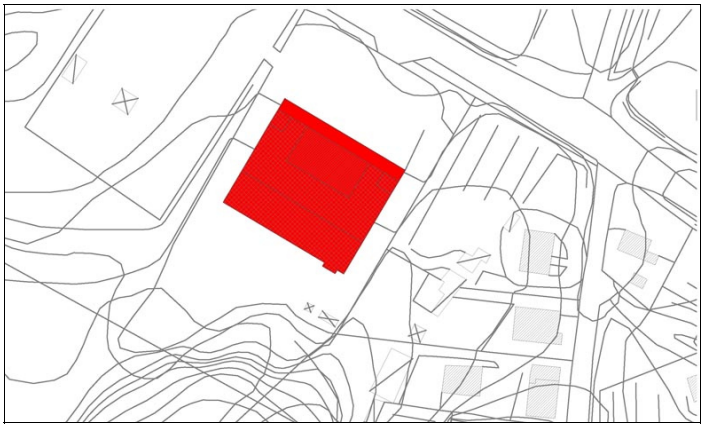

Estratto Catastale



Destinazione edificio da rilievo	commerciale	**Destinazione edificio da ctr**	edificio produttivo
Epoca di costruzione	1955-1970	**Stato di conservazione**	buono
Valore storico	nessuno	**Edificio compreso in AT numero**	
Superficie coperta mq	1525	**Numero piani FT (edificio principale)**	3
Altezza ml (edificio principale)	8	**Volume complessivo mc**	10911
Note	residenza al primo piano	**Vincolo**	-

Foto 1



Foto 2



Toponomimo/via:	SS 146	**UTOE**	8. Macciano-Poggio Olivo-Qurce al Pino

Estratto CTR

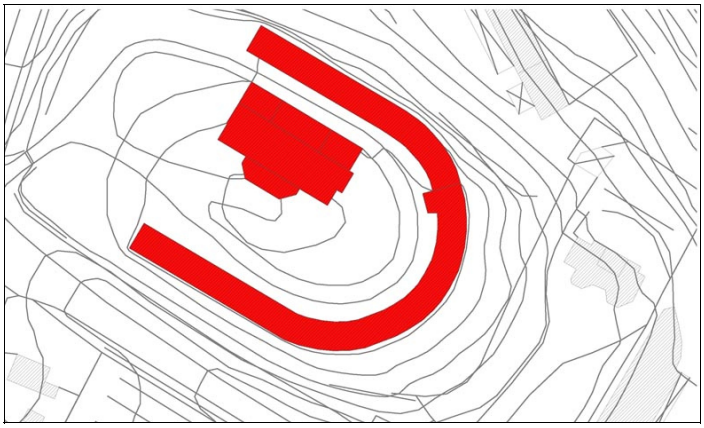

Estratto Catastale

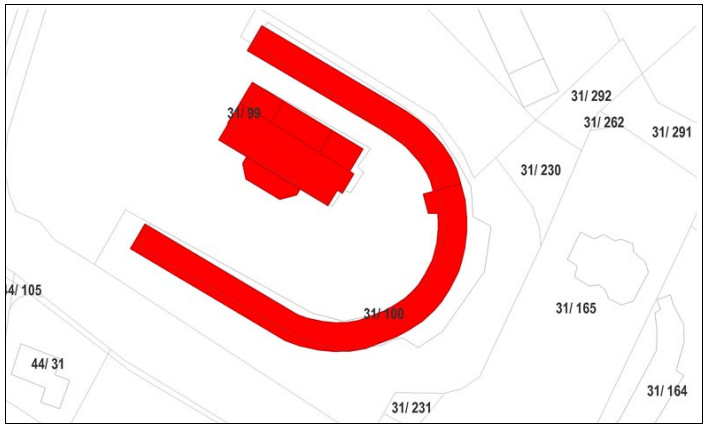

Destinazione edificio da rilievo	residenziale	**Destinazione edificio da ctr**	edificio residenziale
Epoca di costruzione	1955-1970	**Stato di conservazione**	buono
Valore storico	nessuno	**Edificio compreso in AT numero**	
Superficie coperta mq	1687	**Numero piani FT (edificio principale)**	3
Altezza ml (edificio principale)	8	**Volume complessivo mc**	10746
Note		**Vincolo**	-

Foto 1



Foto 2



SCHEDATURA PATRIMONIO EDILIZIO - CENTRI ABITATI *Scheda Numero:* **08 . 018**

Toponomimo/via:	SP 50	**UTOE**	8. Macciano-Poggio Olivo-Qurce al Pino

Estratto CTR

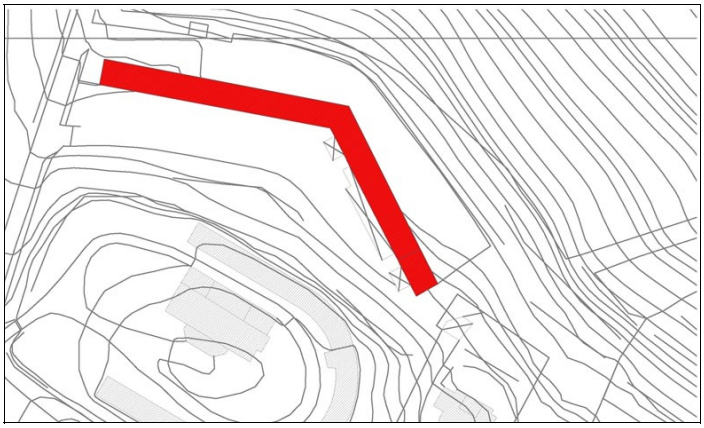

Estratto Catastale

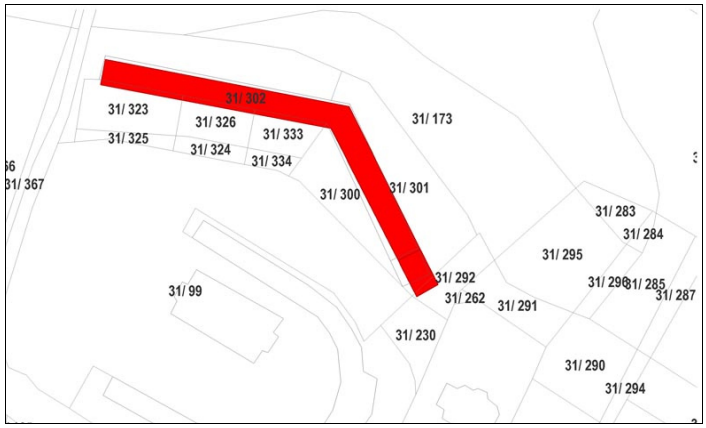

Destinazione edificio da rilievo	servizi	**Destinazione edificio da ctr**	edificio residenziale
Epoca di costruzione	1955-1970	**Stato di conservazione**	buono
Valore storico	nessuno	**Edificio compreso in AT numero**	
Superficie coperta mq	1028	**Numero piani FT (edificio principale)**	1
Altezza ml (edificio principale)	4	**Volume complessivo mc**	7784
Note	testimoni di geova	**Vincolo**	-

Foto 1



Foto 2



SCHEDATURA PATRIMONIO EDILIZIO - CENTRI ABITATI *Scheda Numero:* **08 . 019**

Toponomimo/via:	SS 146	**UTOE**	8. Macciano-Poggio Olivo-Qurce al Pino

Estratto CTR



Estratto Catastale

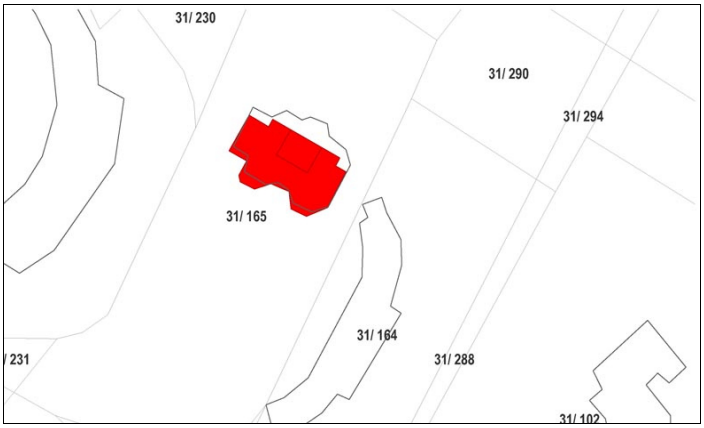

Destinazione edificio da rilievo	residenziale	**Destinazione edificio da ctr**	edificio residenziale
Epoca di costruzione	1955-1970	**Stato di conservazione**	buono
Valore storico	nessuno	**Edificio compreso in AT numero**	
Superficie coperta mq	179	**Numero piani FT (edificio principale)**	1
Altezza ml (edificio principale)	5	**Volume complessivo mc**	1037
Note		**Vincolo**	-

Foto 1



Foto 2



SCHEDATURA PATRIMONIO EDILIZIO - CENTRI ABITATI *Scheda Numero:* **08 . 020**

Toponomimo/via:	SS 146	**UTOE**	8. Macciano-Poggio Olivo-Qurce al Pino

Estratto CTR



Estratto Catastale

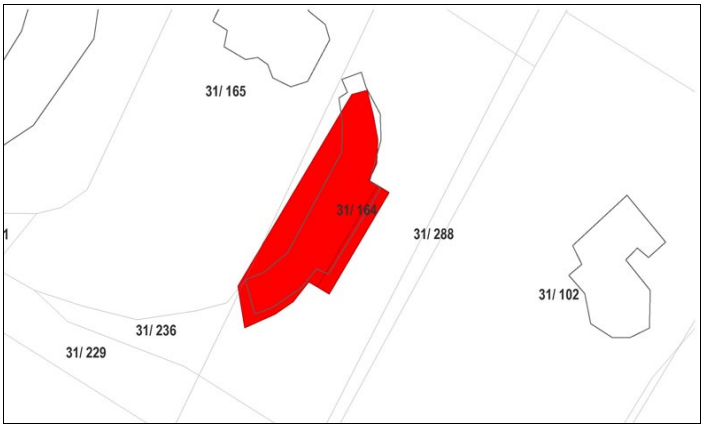

Destinazione edificio da rilievo	residenziale	**Destinazione edificio da ctr**	edificio residenziale
Epoca di costruzione	1955-1970	**Stato di conservazione**	buono
Valore storico	nessuno	**Edificio compreso in AT numero**	
Superficie coperta mq	434	**Numero piani FT (edificio principale)**	1
Altezza ml (edificio principale)	5	**Volume complessivo mc**	1267
Note		**Vincolo**	-

Foto 1



Foto 2



Toponomimo/via:	SS 146	**UTOE**	8. Macciano-Poggio Olivo-Qurce al Pino

Estratto CTR

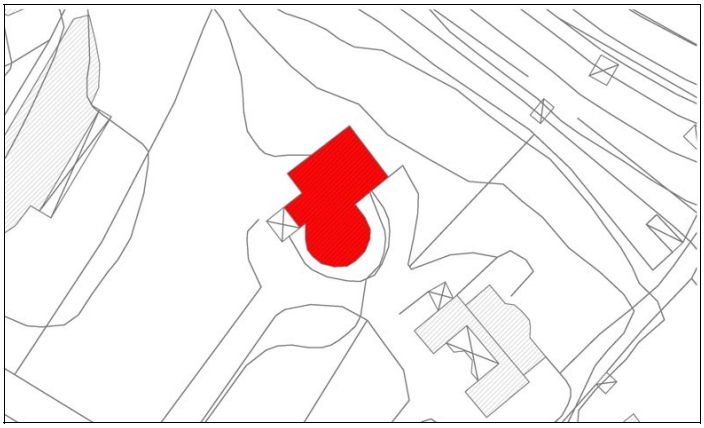

Estratto Catastale

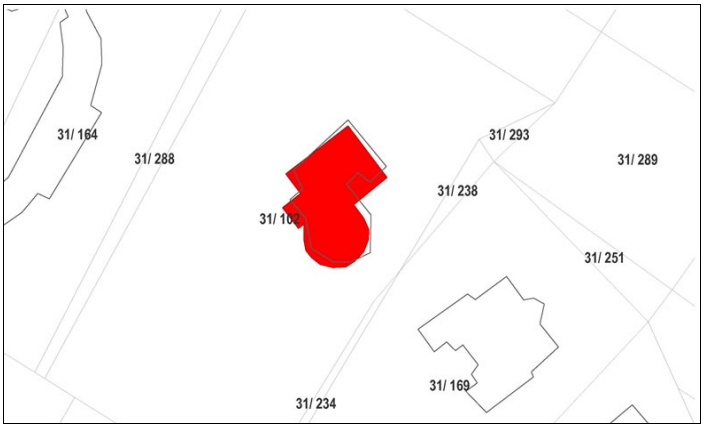

Destinazione edificio da rilievo	residenziale	**Destinazione edificio da ctr**	edificio residenziale
Epoca di costruzione	1955-1970	**Stato di conservazione**	buono
Valore storico	nessuno	**Edificio compreso in AT numero**	
Superficie coperta mq	236	**Numero piani FT (edificio principale)**	1
Altezza ml (edificio principale)	5	**Volume complessivo mc**	1067
Note		**Vincolo**	-

Foto 1



Foto 2



Toponomimo/via:	SS 146	**UTOE**	8. Macciano-Poggio Olivo-Qurce al Pino

Estratto CTR

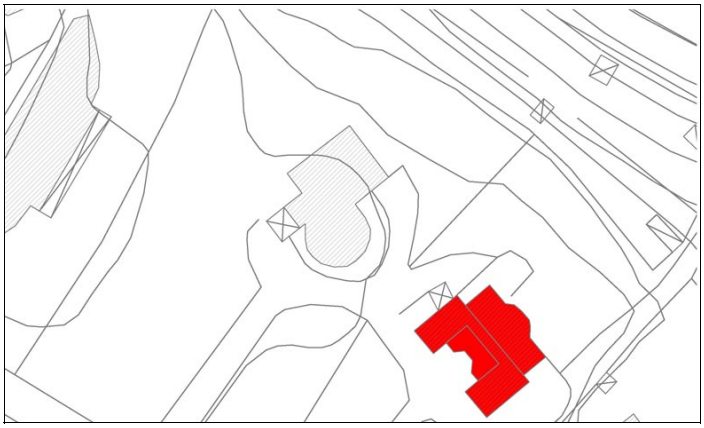

Estratto Catastale

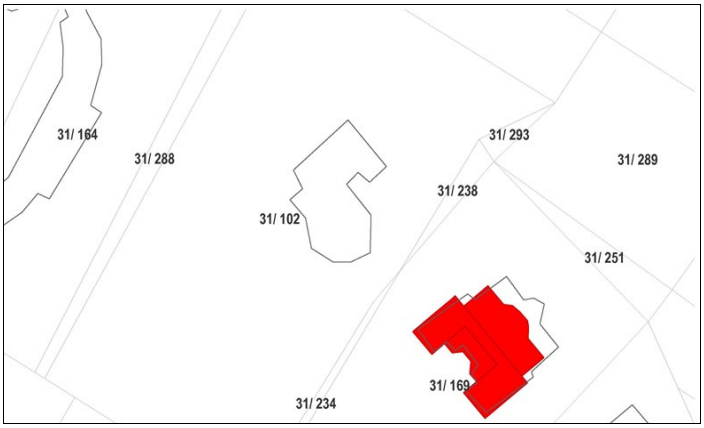

Destinazione edificio da rilievo	residenziale	**Destinazione edificio da ctr**	edificio residenziale
Epoca di costruzione	1955-1970	**Stato di conservazione**	buono
Valore storico	nessuno	**Edificio compreso in AT numero**	
Superficie coperta mq	228	**Numero piani FT (edificio principale)**	1
Altezza ml (edificio principale)	5	**Volume complessivo mc**	837
Note		**Vincolo**	-

Foto 1



Foto 2



SCHEDATURA PATRIMONIO EDILIZIO - CENTRI ABITATI *Scheda Numero:* **08 . 023**

Toponomimo/via:	SS 146	**UTOE**	8. Macciano-Poggio Olivo-Qurce al Pino

Estratto CTR



Estratto Catastale

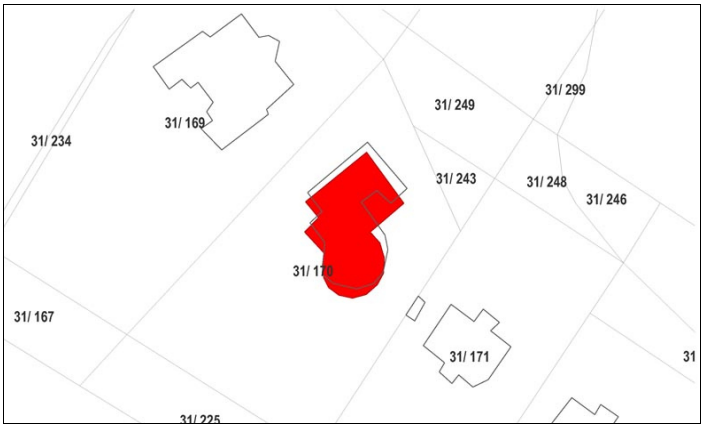

Destinazione edificio da rilievo	residenziale	**Destinazione edificio da ctr**	edificio residenziale
Epoca di costruzione	1955-1970	**Stato di conservazione**	buono
Valore storico	nessuno	**Edificio compreso in AT numero**	
Superficie coperta mq	229	**Numero piani FT (edificio principale)**	1
Altezza ml (edificio principale)	5	**Volume complessivo mc**	1235
Note		**Vincolo**	-

Foto 1



Foto 2



Toponomimo/via:	SS 146	**UTOE**	8. Macciano-Poggio Olivo-Qurce al Pino

Estratto CTR



Estratto Catastale

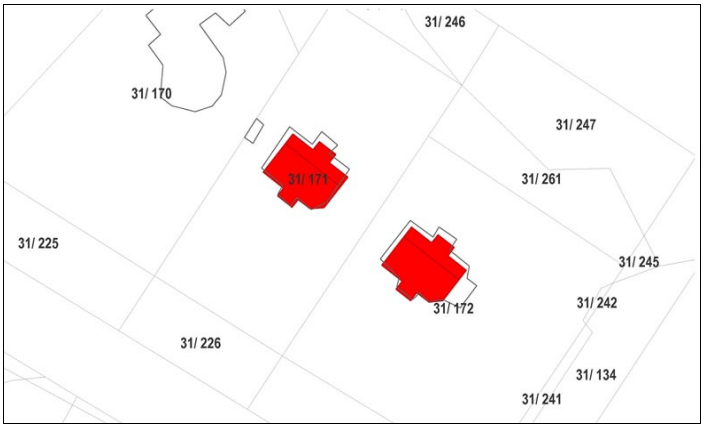

Destinazione edificio da rilievo	residenziale	**Destinazione edificio da ctr**	edificio residenziale
Epoca di costruzione	1955-1970	**Stato di conservazione**	buono
Valore storico	nessuno	**Edificio compreso in AT numero**	
Superficie coperta mq	205	**Numero piani FT (edificio principale)**	1
Altezza ml (edificio principale)	5	**Volume complessivo mc**	1659
Note		**Vincolo**	-

Foto 1



Foto 2



Toponomimo/via:	via Casa Olivo	**UTOE**	8. Macciano-Poggio Olivo-Qurce al Pino

Estratto CTR



Estratto Catastale



Destinazione edificio da rilievo	residenziale	**Destinazione edificio da ctr**	edificio residenziale
Epoca di costruzione	1971-1993	**Stato di conservazione**	buono
Valore storico	nessuno	**Edificio compreso in AT numero**	
Superficie coperta mq	66	**Numero piani FT (edificio principale)**	1
Altezza ml (edificio principale)	4	**Volume complessivo mc**	273
Note		**Vincolo**	-

Foto 1



Foto 2



Toponomimo/via:	via Casa Olivo	**UTOE**	8. Macciano-Poggio Olivo-Qurce al Pino

Estratto CTR

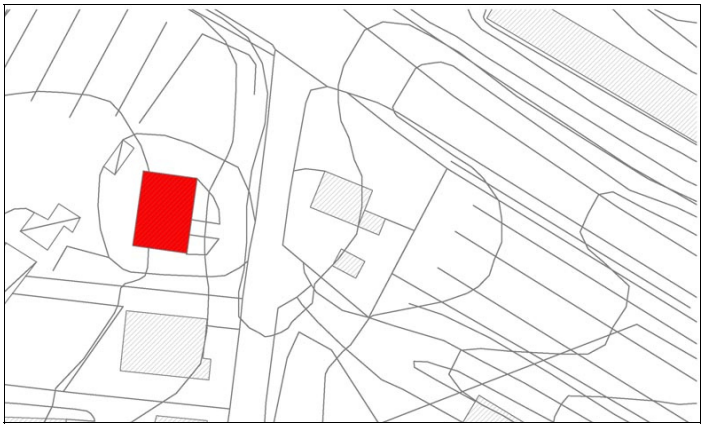

Estratto Catastale



Destinazione edificio da rilievo	residenziale	**Destinazione edificio da ctr**	edificio residenziale
Epoca di costruzione	1955-1970	**Stato di conservazione**	buono
Valore storico	nessuno	**Edificio compreso in AT numero**	
Superficie coperta mq	113	**Numero piani FT (edificio principale)**	3
Altezza ml (edificio principale)	9	**Volume complessivo mc**	1009
Note		**Vincolo**	-

Foto 1



Foto 2



Toponomimo/via:	via Casa Olivo	**UTOE**	8. Macciano-Poggio Olivo-Qurce al Pino

Estratto CTR



Estratto Catastale



Destinazione edificio da rilievo	residenziale	**Destinazione edificio da ctr**	edificio residenziale
Epoca di costruzione	1955-1970	**Stato di conservazione**	buono
Valore storico	nessuno	**Edificio compreso in AT numero**	
Superficie coperta mq	139	**Numero piani FT (edificio principale)**	3
Altezza ml (edificio principale)	9	**Volume complessivo mc**	1287
Note		**Vincolo**	-

Foto 1



Foto 2



SCHEDATURA PATRIMONIO EDILIZIO - CENTRI ABITATI *Scheda Numero:* **08 . 028**

Toponomimo/via:	via Casa Olivo	**UTOE**	8. Macciano-Poggio Olivo-Qurce al Pino

Estratto CTR



Estratto Catastale



Destinazione edificio da rilievo	residenziale	**Destinazione edificio da ctr**	edificio residenziale
Epoca di costruzione	1971-1993	**Stato di conservazione**	buono
Valore storico	nessuno	**Edificio compreso in AT numero**	
Superficie coperta mq	98	**Numero piani FT (edificio principale)**	3
Altezza ml (edificio principale)	11	**Volume complessivo mc**	1090
Note		**Vincolo**	-

Foto 1



Foto 2



SCHEDATURA PATRIMONIO EDILIZIO - CENTRI ABITATI *Scheda Numero:* **08 . 029**

Toponomimo/via:	via Casa Olivo	**UTOE**	8. Macciano-Poggio Olivo-Qurce al Pino

Estratto CTR



Estratto Catastale



Destinazione edificio da rilievo	residenziale	**Destinazione edificio da ctr**	edificio residenziale
Epoca di costruzione	1955-1970	**Stato di conservazione**	buono
Valore storico	nessuno	**Edificio compreso in AT numero**	
Superficie coperta mq	136	**Numero piani FT (edificio principale)**	2
Altezza ml (edificio principale)	6	**Volume complessivo mc**	698
Note		**Vincolo**	-

Foto 1



Foto 2



Toponomimo/via:	via Casa Olivo	**UTOE**	8. Macciano-Poggio Olivo-Qurce al Pino

Estratto CTR



Estratto Catastale



Destinazione edificio da rilievo	residenziale	**Destinazione edificio da ctr**	edificio residenziale
Epoca di costruzione	1971-1993	**Stato di conservazione**	buono
Valore storico	nessuno	**Edificio compreso in AT numero**	
Superficie coperta mq	106	**Numero piani FT (edificio principale)**	2
Altezza ml (edificio principale)	6	**Volume complessivo mc**	673
Note		**Vincolo**	-

Foto 1



Foto 2



SCHEDATURA PATRIMONIO EDILIZIO - CENTRI ABITATI *Scheda Numero:* **08 . 031**

Toponomimo/via:	via Casa Olivo	**UTOE**	8. Macciano-Poggio Olivo-Qurce al Pino

Estratto CTR



Estratto Catastale



Destinazione edificio da rilievo	residenziale	**Destinazione edificio da ctr**	edificio residenziale
Epoca di costruzione	1971-1993	**Stato di conservazione**	buono
Valore storico	nessuno	**Edificio compreso in AT numero**	
Superficie coperta mq	122	**Numero piani FT (edificio principale)**	2
Altezza ml (edificio principale)	6	**Volume complessivo mc**	791
Note		**Vincolo**	-

Foto 1



Foto 2



SCHEDATURA PATRIMONIO EDILIZIO - CENTRI ABITATI *Scheda Numero:* **08 . 032**

Toponomimo/via:	via Casa Olivo	**UTOE**	8. Macciano-Poggio Olivo-Qurce al Pino

Estratto CTR



Estratto Catastale

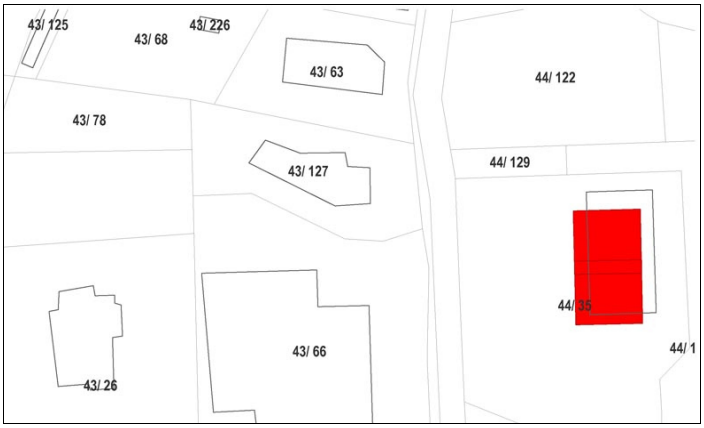

Destinazione edificio da rilievo	residenziale	**Destinazione edificio da ctr**	edificio residenziale
Epoca di costruzione	1955-1970	**Stato di conservazione**	buono
Valore storico	nessuno	**Edificio compreso in AT numero**	
Superficie coperta mq	209	**Numero piani FT (edificio principale)**	2
Altezza ml (edificio principale)	8	**Volume complessivo mc**	2199
Note		**Vincolo**	-

Foto 1



Foto 2



SCHEDATURA PATRIMONIO EDILIZIO - CENTRI ABITATI *Scheda Numero:* **08 . 033**

Toponomimo/via:	via Casa Olivo	**UTOE**	8. Macciano-Poggio Olivo-Qurce al Pino

Estratto CTR



Estratto Catastale



Destinazione edificio da rilievo	residenziale	**Destinazione edificio da ctr**	edificio residenziale
Epoca di costruzione	1955-1970	**Stato di conservazione**	buono
Valore storico	nessuno	**Edificio compreso in AT numero**	
Superficie coperta mq	538	**Numero piani FT (edificio principale)**	3
Altezza ml (edificio principale)	9	**Volume complessivo mc**	4977
Note		**Vincolo**	-

Foto 1



Foto 2



SCHEDATURA PATRIMONIO EDILIZIO - CENTRI ABITATI *Scheda Numero:* **08 . 034**

Toponomimo/via:	via Casa Olivo	**UTOE**	8. Macciano-Poggio Olivo-Qurce al Pino

Estratto CTR



Estratto Catastale



Destinazione edificio da rilievo	residenziale	**Destinazione edificio da ctr**	edificio residenziale
Epoca di costruzione	1955-1970	**Stato di conservazione**	buono
Valore storico	nessuno	**Edificio compreso in AT numero**	
Superficie coperta mq	176	**Numero piani FT (edificio principale)**	2
Altezza ml (edificio principale)	7	**Volume complessivo mc**	1299
Note		**Vincolo**	-

Foto 1



Foto 2



SCHEDATURA PATRIMONIO EDILIZIO - CENTRI ABITATI *Scheda Numero:* **08 . 035**

Toponomimo/via:

UTOE 8. Macciano-Poggio Olivo-Qurce al Pino

Estratto CTR

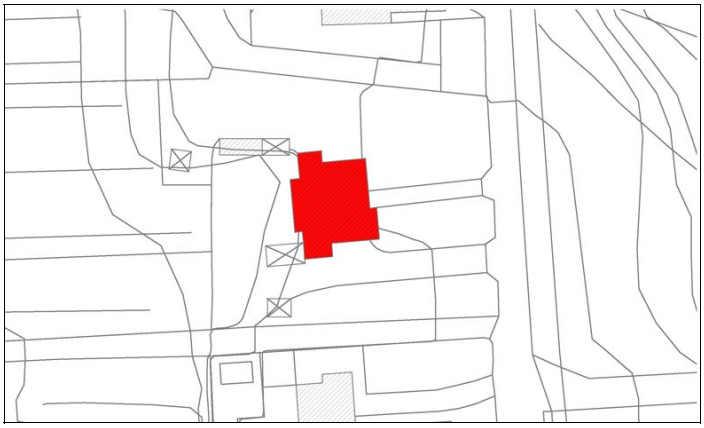

Estratto Catastale



Destinazione edificio da rilievo	residenziale	**Destinazione edificio da ctr**	edificio residenziale
Epoca di costruzione	1971-1993	**Stato di conservazione**	
Valore storico		**Edificio compreso in AT numero**	
Superficie coperta mq	189	**Numero piani FT (edificio principale)**	2
Altezza ml (edificio principale)	8	**Volume complessivo mc**	2024
Note		**Vincolo**	-

Foto 1



Foto 2



SCHEDATURA PATRIMONIO EDILIZIO - CENTRI ABITATI *Scheda Numero:* **08 . 036**

Toponomimo/via: via Casa Olivo

UTOE 8. Macciano-Poggio Olivo-Qurce al Pino

Estratto CTR

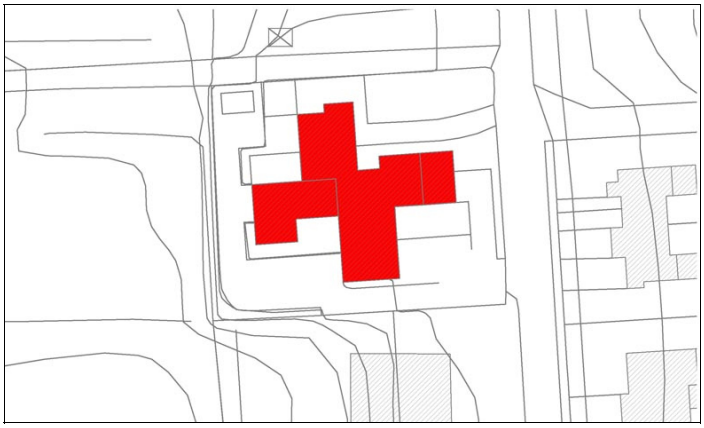

Estratto Catastale

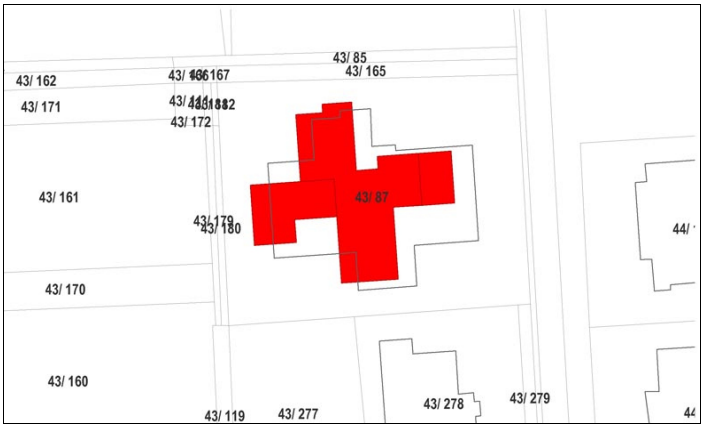

Destinazione edificio da rilievo	residenziale	**Destinazione edificio da ctr**	edificio residenziale
Epoca di costruzione	1971-1993	**Stato di conservazione**	buono
Valore storico	nessuno	**Edificio compreso in AT numero**	
Superficie coperta mq	483	**Numero piani FT (edificio principale)**	3
Altezza ml (edificio principale)	10	**Volume complessivo mc**	5206
Note		**Vincolo**	-

Foto 1



Foto 2



SCHEDATURA PATRIMONIO EDILIZIO - CENTRI ABITATI *Scheda Numero:* **08 . 037**

Toponomimo/via:	via Casa Olivo	**UTOE**	8. Macciano-Poggio Olivo-Qurce al Pino

Estratto CTR



Estratto Catastale

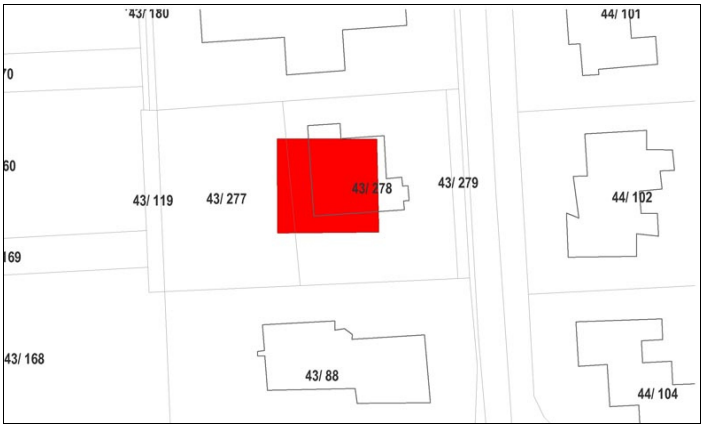

Destinazione edificio da rilievo	residenziale	**Destinazione edificio da ctr**	edificio residenziale
Epoca di costruzione	1971-1993	**Stato di conservazione**	buono
Valore storico	nessuno	**Edificio compreso in AT numero**	
Superficie coperta mq	257	**Numero piani FT (edificio principale)**	2
Altezza ml (edificio principale)	8	**Volume complessivo mc**	2309
Note		**Vincolo**	-

Foto 1



Foto 2



SCHEDATURA PATRIMONIO EDILIZIO - CENTRI ABITATI *Scheda Numero:* **08 . 038**

Toponomimo/via:	via Casa Olivo	**UTOE**	8. Macciano-Poggio Olivo-Qurce al Pino

Estratto CTR



Estratto Catastale

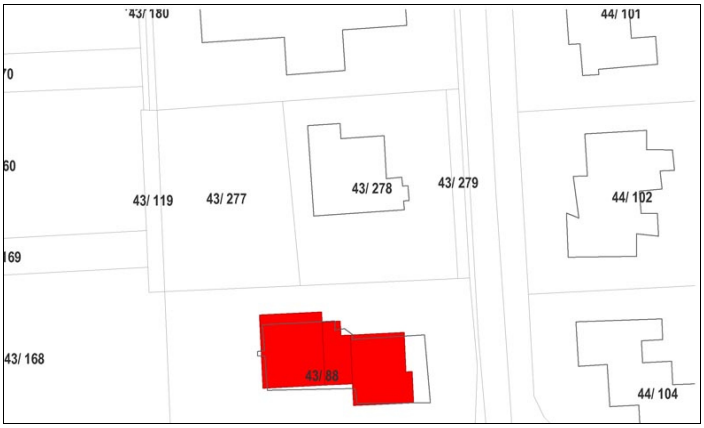

Destinazione edificio da rilievo	residenziale	**Destinazione edificio da ctr**	edificio residenziale
Epoca di costruzione	1971-1993	**Stato di conservazione**	buono
Valore storico	nessuno	**Edificio compreso in AT numero**	
Superficie coperta mq	277	**Numero piani FT (edificio principale)**	4
Altezza ml (edificio principale)	13	**Volume complessivo mc**	3600
Note		**Vincolo**	-

Foto 1



Foto 2



Toponomimo/via:	via Casa Olivo	**UTOE**	8. Macciano-Poggio Olivo-Qurce al Pino

Estratto CTR



Estratto Catastale



Destinazione edificio da rilievo	residenziale	**Destinazione edificio da ctr**	edificio residenziale
Epoca di costruzione	1971-1993	**Stato di conservazione**	buono
Valore storico	nessuno	**Edificio compreso in AT numero**	
Superficie coperta mq	205	**Numero piani FT (edificio principale)**	2
Altezza ml (edificio principale)	8	**Volume complessivo mc**	1806
Note		**Vincolo**	-

Foto 1



Foto 2



SCHEDATURA PATRIMONIO EDILIZIO - CENTRI ABITATI *Scheda Numero:* **08 . 040**

Toponomimo/via: via Casa Olivo

UTOE 8. Macciano-Poggio Olivo-Qurce al Pino

Estratto CTR



Estratto Catastale



Destinazione edificio da rilievo	residenziale	**Destinazione edificio da ctr**	edificio residenziale
Epoca di costruzione	1971-1993	**Stato di conservazione**	buono
Valore storico	nessuno	**Edificio compreso in AT numero**	
Superficie coperta mq	249	**Numero piani FT (edificio principale)**	2
Altezza ml (edificio principale)	8	**Volume complessivo mc**	2187
Note		**Vincolo**	-

Foto 1



Foto 2



SCHEDATURA PATRIMONIO EDILIZIO - CENTRI ABITATI *Scheda Numero:* **08 . 041**

Toponomimo/via:	via Casa Olivo	**UTOE**	8. Macciano-Poggio Olivo-Qurce al Pino

Estratto CTR



Estratto Catastale



Destinazione edificio da rilievo	residenziale	**Destinazione edificio da ctr**	edificio residenziale
Epoca di costruzione	1971-1993	**Stato di conservazione**	buono
Valore storico	nessuno	**Edificio compreso in AT numero**	
Superficie coperta mq	240	**Numero piani FT (edificio principale)**	2
Altezza ml (edificio principale)	8	**Volume complessivo mc**	2154
Note		**Vincolo**	-

Foto 1



Foto 2



SCHEDATURA PATRIMONIO EDILIZIO - CENTRI ABITATI *Scheda Numero:* **08 . 042**

Toponomimo/via:	via Casa Olivo	**UTOE**	8. Macciano-Poggio Olivo-Qurce al Pino

Estratto CTR



Estratto Catastale



Destinazione edificio da rilievo	residenziale	**Destinazione edificio da ctr**	edificio residenziale
Epoca di costruzione	1955-1970	**Stato di conservazione**	buono
Valore storico	nessuno	**Edificio compreso in AT numero**	
Superficie coperta mq	126	**Numero piani FT (edificio principale)**	2
Altezza ml (edificio principale)	7	**Volume complessivo mc**	841
Note		**Vincolo**	-

Foto 1



Foto 2



Toponomimo/via:	via Casa Olivo	**UTOE**	8. Macciano-Poggio Olivo-Qurce al Pino

Estratto CTR

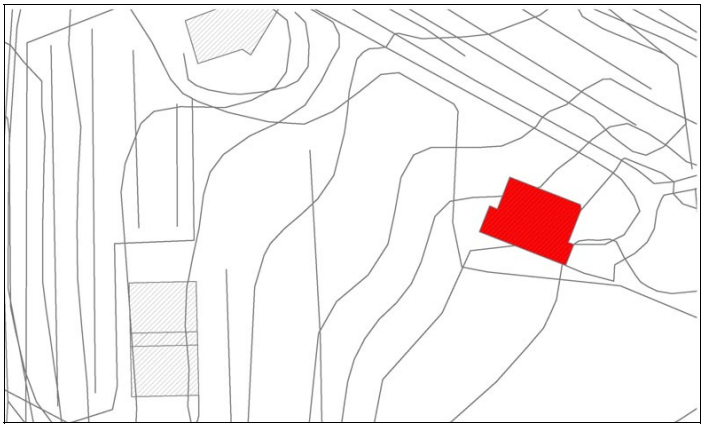

Estratto Catastale

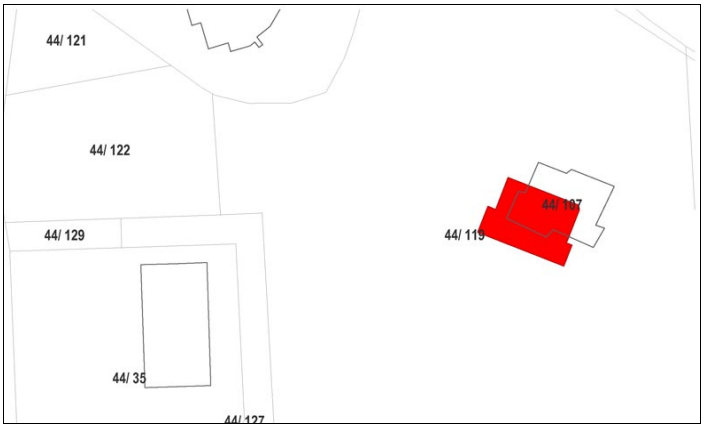

Destinazione edificio da rilievo	residenziale	**Destinazione edificio da ctr**	edificio residenziale
Epoca di costruzione	1955-1970	**Stato di conservazione**	buono
Valore storico	nessuno	**Edificio compreso in AT numero**	
Superficie coperta mq	144	**Numero piani FT (edificio principale)**	1
Altezza ml (edificio principale)	3	**Volume complessivo mc**	426
Note		**Vincolo**	-

Foto 1



Foto 2



Toponomimo/via:	SP 146	**UTOE**	8. Macciano-Poggio Olivo-Qurce al Pino

Estratto CTR



Estratto Catastale



Destinazione edificio da rilievo	residenziale	**Destinazione edificio da ctr**	edificio residenziale
Epoca di costruzione	1955-1970	**Stato di conservazione**	buono
Valore storico	nessuno	**Edificio compreso in AT numero**	066
Superficie coperta mq	258	**Numero piani FT (edificio principale)**	3
Altezza ml (edificio principale)	11	**Volume complessivo mc**	2025
Note		**Vincolo**	-

Foto 1



Foto 2



SCHEDATURA PATRIMONIO EDILIZIO - CENTRI ABITATI *Scheda Numero:* **08 . 045**

Toponomimo/via:	via Casaccia	**UTOE**	8. Macciano-Poggio Olivo-Qurce al Pino

Estratto CTR

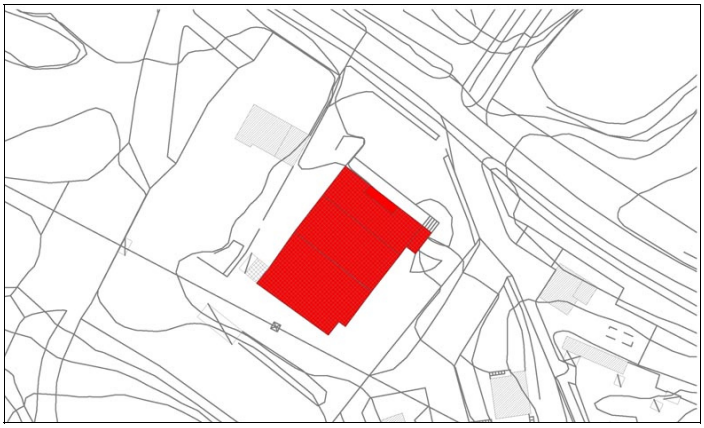

Estratto Catastale

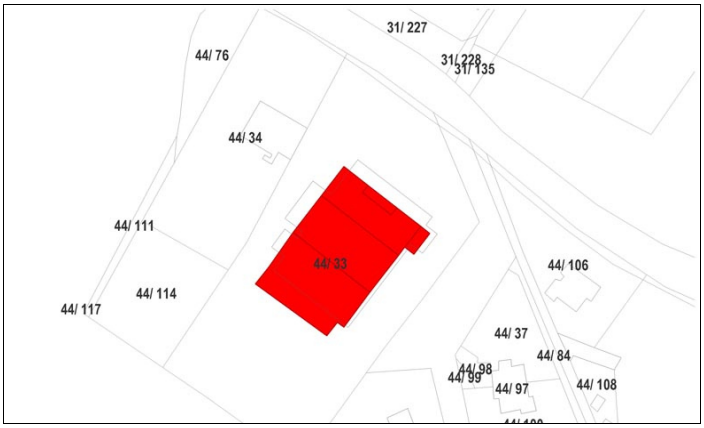

Destinazione edificio da rilievo	commerciale	**Destinazione edificio da ctr**	edificio produttivo
Epoca di costruzione	1994-2007	**Stato di conservazione**	buono
Valore storico	nessuno	**Edificio compreso in AT numero**	066
Superficie coperta mq	1564	**Numero piani FT (edificio principale)**	1
Altezza ml (edificio principale)	4	**Volume complessivo mc**	5695
Note		**Vincolo**	-

Foto 1



Foto 2



SCHEDATURA PATRIMONIO EDILIZIO - CENTRI ABITATI *Scheda Numero:* **08 . 046**

Toponomimo/via:	via Casaccia	**UTOE**	8. Macciano-Poggio Olivo-Qurce al Pino

Estratto CTR

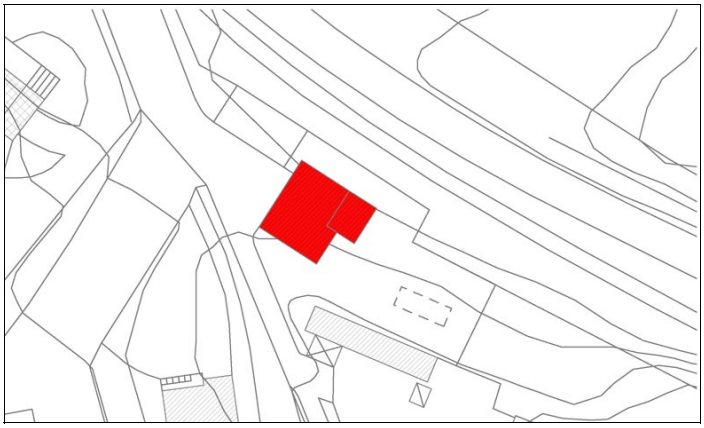

Estratto Catastale



Destinazione edificio da rilievo	residenziale	**Destinazione edificio da ctr**	edificio residenziale
Epoca di costruzione	1971-1993	**Stato di conservazione**	buono
Valore storico	nessuno	**Edificio compreso in AT numero**	
Superficie coperta mq	172	**Numero piani FT (edificio principale)**	2
Altezza ml (edificio principale)	8	**Volume complessivo mc**	590
Note		**Vincolo**	-

Foto 1



Foto 2



SCHEDATURA PATRIMONIO EDILIZIO - CENTRI ABITATI *Scheda Numero:* **08 . 047**

Toponomimo/via:	via Casalpino	**UTOE**	8. Macciano-Poggio Olivo-Qurce al Pino

Estratto CTR



Estratto Catastale



Destinazione edificio da rilievo	residenziale	**Destinazione edificio da ctr**	edificio residenziale
Epoca di costruzione	1955-1970	**Stato di conservazione**	buono
Valore storico	nessuno	**Edificio compreso in AT numero**	
Superficie coperta mq	163	**Numero piani FT (edificio principale)**	2
Altezza ml (edificio principale)	8	**Volume complessivo mc**	680
Note		**Vincolo**	-

Foto 1



Foto 2



SCHEDATURA PATRIMONIO EDILIZIO - CENTRI ABITATI *Scheda Numero:* **08 . 048**

Toponomimo/via:	via Casalpino	**UTOE**	8. Macciano-Poggio Olivo-Qurce al Pino

Estratto CTR



Estratto Catastale

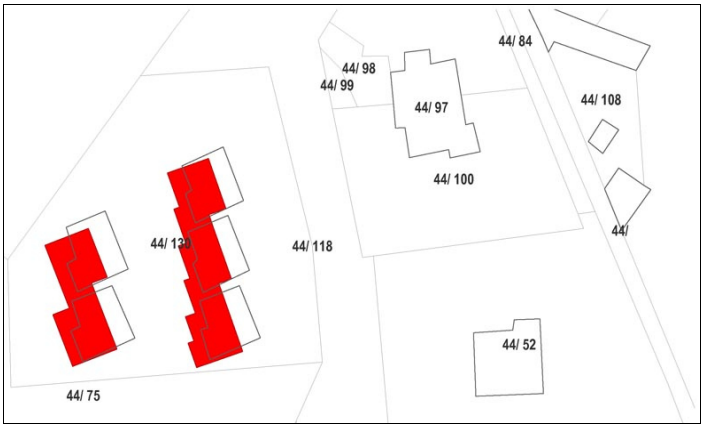

Destinazione edificio da rilievo	residenziale	**Destinazione edificio da ctr**	edificio residenziale
Epoca di costruzione	1955-1970	**Stato di conservazione**	buono
Valore storico	nessuno	**Edificio compreso in AT numero**	
Superficie coperta mq	370	**Numero piani FT (edificio principale)**	2
Altezza ml (edificio principale)	8	**Volume complessivo mc**	2740
Note		**Vincolo**	-

Foto 1



Foto 2



SCHEDATURA PATRIMONIO EDILIZIO - CENTRI ABITATI *Scheda Numero:* **08 . 049**

Toponomimo/via:	via Casalpino	**UTOE**	8. Macciano-Poggio Olivo-Qurce al Pino

Estratto CTR



Estratto Catastale



Destinazione edificio da rilievo	residenziale	**Destinazione edificio da ctr**	edificio residenziale
Epoca di costruzione	1955-1970	**Stato di conservazione**	buono
Valore storico	nessuno	**Edificio compreso in AT numero**	
Superficie coperta mq	149	**Numero piani FT (edificio principale)**	3
Altezza ml (edificio principale)	10	**Volume complessivo mc**	1099
Note		**Vincolo**	-

Foto 1



Foto 2



Toponomimo/via:	via Casalpino	**UTOE**	8. Macciano-Poggio Olivo-Qurce al Pino

Estratto CTR



Estratto Catastale

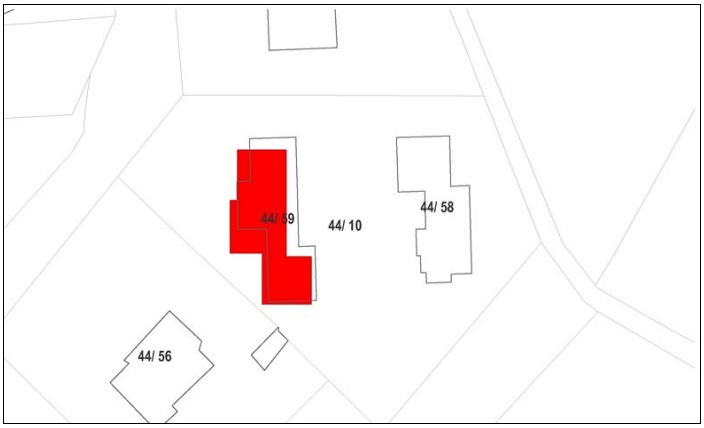

Destinazione edificio da rilievo	residenziale	**Destinazione edificio da ctr**	edificio residenziale
Epoca di costruzione	1971-1993	**Stato di conservazione**	buono
Valore storico	nessuno	**Edificio compreso in AT numero**	
Superficie coperta mq	215	**Numero piani FT (edificio principale)**	3
Altezza ml (edificio principale)	10	**Volume complessivo mc**	1553
Note		**Vincolo**	-

Foto 1



Foto 2



SCHEDATURA PATRIMONIO EDILIZIO - CENTRI ABITATI *Scheda Numero:* **08 . 051**

Toponomimo/via:	via Casaccia	**UTOE**	8. Macciano-Poggio Olivo-Qurce al Pino

Estratto CTR



Estratto Catastale



Destinazione edificio da rilievo	residenziale	**Destinazione edificio da ctr**	edificio residenziale
Epoca di costruzione	1971-1993	**Stato di conservazione**	buono
Valore storico	nessuno	**Edificio compreso in AT numero**	
Superficie coperta mq	199	**Numero piani FT (edificio principale)**	2
Altezza ml (edificio principale)	7	**Volume complessivo mc**	1319
Note		**Vincolo**	-

Foto 1



Foto 2



SCHEDATURA PATRIMONIO EDILIZIO - CENTRI ABITATI *Scheda Numero:* **08 . 052**

Toponomimo/via:	via Casalpino	**UTOE**	8. Macciano-Poggio Olivo-Qurce al Pino

Estratto CTR



Estratto Catastale



Destinazione edificio da rilievo	residenziale	**Destinazione edificio da ctr**	edificio residenziale
Epoca di costruzione	1955-1970	**Stato di conservazione**	buono
Valore storico	nessuno	**Edificio compreso in AT numero**	
Superficie coperta mq	162	**Numero piani FT (edificio principale)**	2
Altezza ml (edificio principale)	7	**Volume complessivo mc**	1195
Note		**Vincolo**	-

Foto 1



Foto 2



SCHEDATURA PATRIMONIO EDILIZIO - CENTRI ABITATI *Scheda Numero:* **08 . 053**

Toponomimo/via:	via Casaccia	**UTOE**	8. Macciano-Poggio Olivo-Qurce al Pino

Estratto CTR



Estratto Catastale

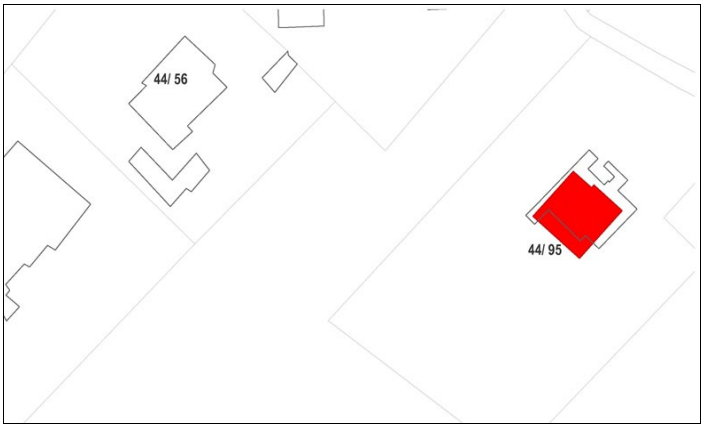

Destinazione edificio da rilievo	residenziale	**Destinazione edificio da ctr**	edificio residenziale
Epoca di costruzione	1955-1970	**Stato di conservazione**	buono
Valore storico	nessuno	**Edificio compreso in AT numero**	
Superficie coperta mq	121	**Numero piani FT (edificio principale)**	2
Altezza ml (edificio principale)	6	**Volume complessivo mc**	707
Note		**Vincolo**	-

Foto 1



Foto 2



SCHEDATURA PATRIMONIO EDILIZIO - CENTRI ABITATI *Scheda Numero:* **08 . 054**

Toponomimo/via:	via Casalpino	**UTOE**	8. Macciano-Poggio Olivo-Qurce al Pino

Estratto CTR



Estratto Catastale



Destinazione edificio da rilievo	residenziale	**Destinazione edificio da ctr**	edificio residenziale
Epoca di costruzione	1971-1993	**Stato di conservazione**	buono
Valore storico	nessuno	**Edificio compreso in AT numero**	
Superficie coperta mq	1235	**Numero piani FT (edificio principale)**	3
Altezza ml (edificio principale)	10	**Volume complessivo mc**	4852
Note		**Vincolo**	-

Foto 1



Foto 2



Toponomimo/via:	via Casalpino	**UTOE**	8. Macciano-Poggio Olivo-Qurce al Pino

Estratto CTR



Estratto Catastale



Destinazione edificio da rilievo	residenziale	**Destinazione edificio da ctr**	edificio residenziale
Epoca di costruzione	-	**Stato di conservazione**	buono
Valore storico	nessuno	**Edificio compreso in AT numero**	
Superficie coperta mq	149	**Numero piani FT (edificio principale)**	3
Altezza ml (edificio principale)	8	**Volume complessivo mc**	1219
Note		**Vincolo**	-

Foto 1



Foto 2



SCHEDATURA PATRIMONIO EDILIZIO - CENTRI ABITATI *Scheda Numero:* **08 . 056**

Toponomimo/via:	via Casalpino	**UTOE**	8. Macciano-Poggio Olivo-Qurce al Pino

Estratto CTR



Estratto Catastale



Destinazione edificio da rilievo	residenziale	**Destinazione edificio da ctr**	edificio residenziale
Epoca di costruzione	-	**Stato di conservazione**	buono
Valore storico	nessuno	**Edificio compreso in AT numero**	
Superficie coperta mq	202	**Numero piani FT (edificio principale)**	1
Altezza ml (edificio principale)	4	**Volume complessivo mc**	673
Note		**Vincolo**	-

Foto 1



Foto 2



Toponomimo/via:	via Casalpino	**UTOE**	8. Macciano-Poggio Olivo-Qurce al Pino

Estratto CTR



Estratto Catastale



Destinazione edificio da rilievo	residenziale	**Destinazione edificio da ctr**	edificio residenziale
Epoca di costruzione	-	**Stato di conservazione**	buono
Valore storico	nessuno	**Edificio compreso in AT numero**	
Superficie coperta mq	183	**Numero piani FT (edificio principale)**	2
Altezza ml (edificio principale)	8	**Volume complessivo mc**	601
Note		**Vincolo**	-

Foto 1



Foto 2



SCHEDATURA PATRIMONIO EDILIZIO - CENTRI ABITATI *Scheda Numero:* **08 . 058**

Toponomimo/via:	SS 146	**UTOE**	8. Macciano-Poggio Olivo-Qurce al Pino

Estratto CTR

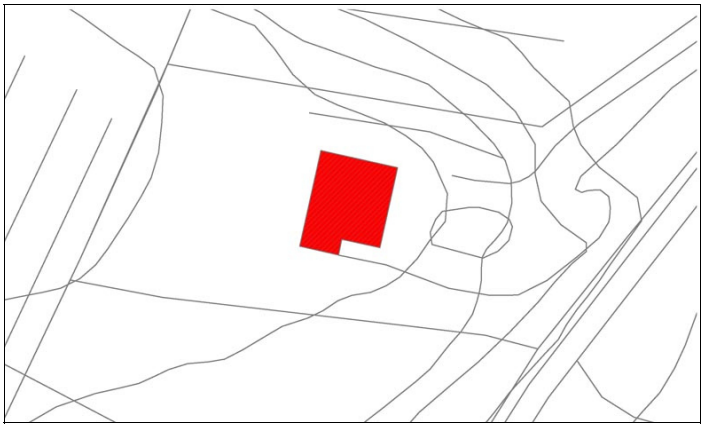

Estratto Catastale

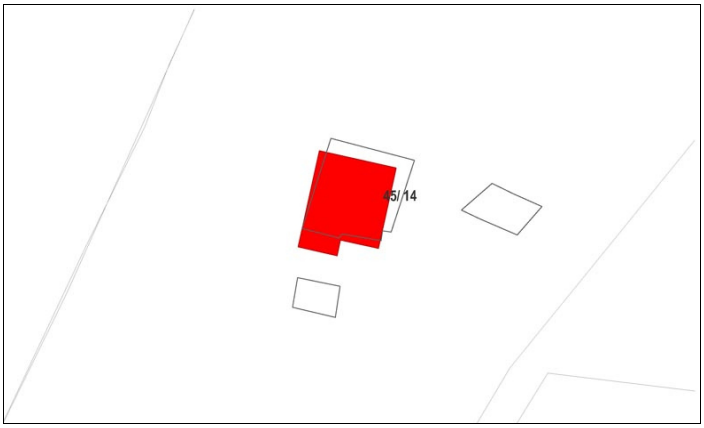

Destinazione edificio da rilievo	residenziale	**Destinazione edificio da ctr**	edificio residenziale
Epoca di costruzione	-	**Stato di conservazione**	buono
Valore storico	nessuno	**Edificio compreso in AT numero**	
Superficie coperta mq	167	**Numero piani FT (edificio principale)**	2
Altezza ml (edificio principale)	5	**Volume complessivo mc**	790
Note		**Vincolo**	-

Foto 1



Foto 2



SCHEDATURA PATRIMONIO EDILIZIO - CENTRI ABITATI *Scheda Numero:* **08 . 059**

Toponomimo/via:	SS 146	**UTOE**	8. Macciano-Poggio Olivo-Qurce al Pino

Estratto CTR

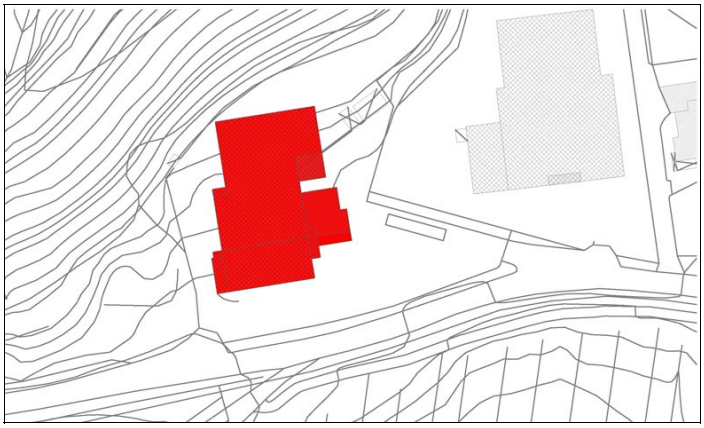

Estratto Catastale

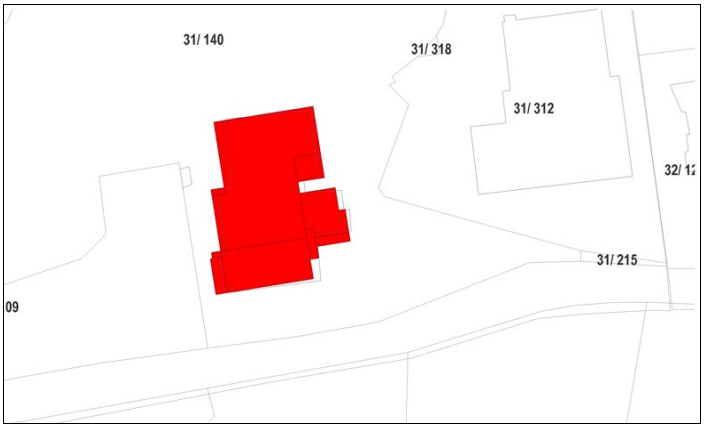

Destinazione edificio da rilievo	produttivo	**Destinazione edificio da ctr**	edificio produttivo
Epoca di costruzione	1971-1993	**Stato di conservazione**	buono
Valore storico	nessuno	**Edificio compreso in AT numero**	
Superficie coperta mq	1734	**Numero piani FT (edificio principale)**	2
Altezza ml (edificio principale)	8	**Volume complessivo mc**	18918
Note	residenza annessa	**Vincolo**	-

Foto 1



Foto 2



Toponomimo/via:	SS 146	**UTOE**	8. Macciano-Poggio Olivo-Qurce al Pino

Estratto CTR



Estratto Catastale

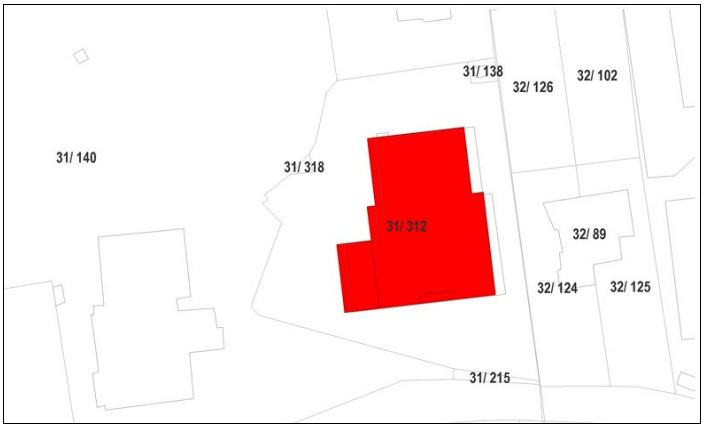

Destinazione edificio da rilievo	produttivo	**Destinazione edificio da ctr**	edificio produttivo
Epoca di costruzione	1971-1993	**Stato di conservazione**	buono
Valore storico	nessuno	**Edificio compreso in AT numero**	
Superficie coperta mq	1956	**Numero piani FT (edificio principale)**	1
Altezza ml (edificio principale)	5	**Volume complessivo mc**	9034
Note		**Vincolo**	-

Foto 1



Foto 2



SCHEDATURA PATRIMONIO EDILIZIO - CENTRI ABITATI *Scheda Numero:* **08 . 061**

Toponomimo/via:	SS 146	**UTOE**	8. Macciano-Poggio Olivo-Qurce al Pino

Estratto CTR

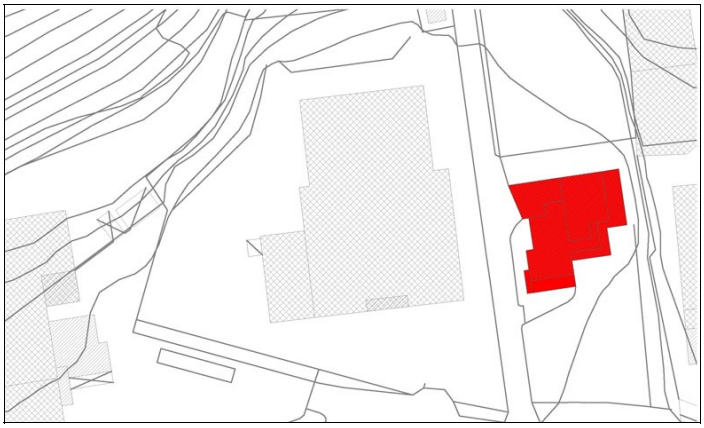

Estratto Catastale

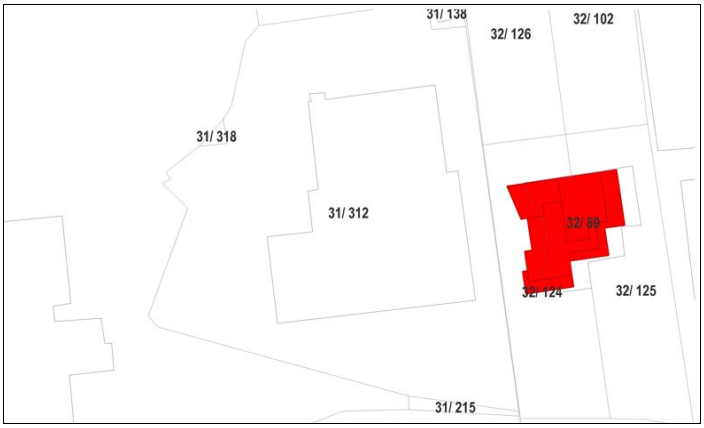

Destinazione edificio da rilievo	residenziale	**Destinazione edificio da ctr**	edificio residenziale
Epoca di costruzione	1955-1970	**Stato di conservazione**	buono
Valore storico	nessuno	**Edificio compreso in AT numero**	
Superficie coperta mq	522	**Numero piani FT (edificio principale)**	3
Altezza ml (edificio principale)	10	**Volume complessivo mc**	2464
Note		**Vincolo**	-

Foto 1



Foto 2



Toponomimo/via:	SS 146	**UTOE**	8. Macciano-Poggio Olivo-Qurce al Pino

Estratto CTR



Estratto Catastale

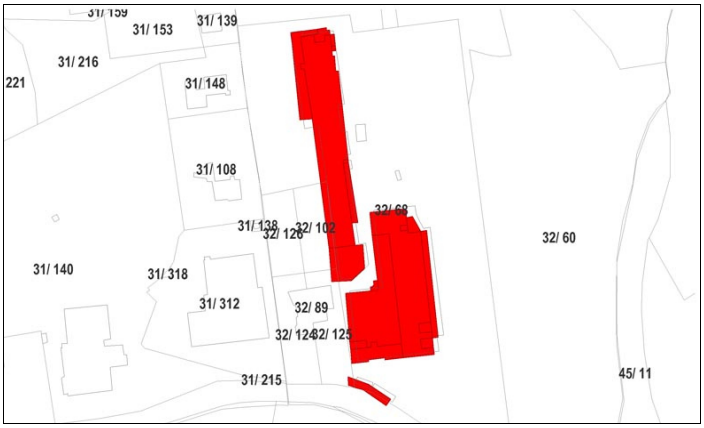

Destinazione edificio da rilievo	produttivo	**Destinazione edificio da ctr**	edificio produttivo
Epoca di costruzione	1971-1993	**Stato di conservazione**	buono
Valore storico	nessuno	**Edificio compreso in AT numero**	095
Superficie coperta mq	7046	**Numero piani FT (edificio principale)**	2
Altezza ml (edificio principale)	6	**Volume complessivo mc**	35721
Note	pannelli solari sul tetto	**Vincolo**	-

Foto 1



Foto 2



SCHEDATURA PATRIMONIO EDILIZIO - CENTRI ABITATI *Scheda Numero:* **08 . 063**

Toponomimo/via:	via San Gregorio	**UTOE**	8. Macciano-Poggio Olivo-Qurce al Pino

Estratto CTR



Estratto Catastale



Destinazione edificio da rilievo	residenziale	**Destinazione edificio da ctr**	edificio residenziale
Epoca di costruzione	1955-1970	**Stato di conservazione**	buono
Valore storico	nessuno	**Edificio compreso in AT numero**	
Superficie coperta mq	248	**Numero piani FT (edificio principale)**	3
Altezza ml (edificio principale)	7	**Volume complessivo mc**	1419
Note		**Vincolo**	-

Foto 1



Foto 2



Toponomimo/via:	via San Gregorio	**UTOE**	8. Macciano-Poggio Olivo-Qurce al Pino

Estratto CTR



Estratto Catastale



Destinazione edificio da rilievo	residenziale	**Destinazione edificio da ctr**	edificio residenziale
Epoca di costruzione	1971-1993	**Stato di conservazione**	buono
Valore storico	nessuno	**Edificio compreso in AT numero**	
Superficie coperta mq	344	**Numero piani FT (edificio principale)**	2
Altezza ml (edificio principale)	6	**Volume complessivo mc**	2002
Note		**Vincolo**	-

Foto 1



Foto 2



SCHEDATURA PATRIMONIO EDILIZIO - CENTRI ABITATI *Scheda Numero:* **08 . 065**

Toponomimo/via:	via San Gregorio	**UTOE**	8. Macciano-Poggio Olivo-Qurce al Pino

Estratto CTR



Estratto Catastale



Destinazione edificio da rilievo	residenziale	**Destinazione edificio da ctr**	edificio residenziale
Epoca di costruzione	1955-1970	**Stato di conservazione**	buono
Valore storico	nessuno	**Edificio compreso in AT numero**	
Superficie coperta mq	136	**Numero piani FT (edificio principale)**	2
Altezza ml (edificio principale)	5	**Volume complessivo mc**	665
Note		**Vincolo**	-

Foto 1



Foto 2



SCHEDATURA PATRIMONIO EDILIZIO - CENTRI ABITATI *Scheda Numero:* **08 . 066**

Toponomimo/via:	via San Gregorio	**UTOE**	8. Macciano-Poggio Olivo-Qurce al Pino

Estratto CTR



Estratto Catastale



Destinazione edificio da rilievo	residenziale	**Destinazione edificio da ctr**	edificio residenziale
Epoca di costruzione	-	**Stato di conservazione**	buono
Valore storico	nessuno	**Edificio compreso in AT numero**	
Superficie coperta mq	163	**Numero piani FT (edificio principale)**	2
Altezza ml (edificio principale)	7	**Volume complessivo mc**	1135
Note		**Vincolo**	-

Foto 1



Foto 2



SCHEDATURA PATRIMONIO EDILIZIO - CENTRI ABITATI *Scheda Numero:* **08 . 067**

Toponomimo/via:	via San Gregorio	**UTOE**	8. Macciano-Poggio Olivo-Qurce al Pino

Estratto CTR



Estratto Catastale

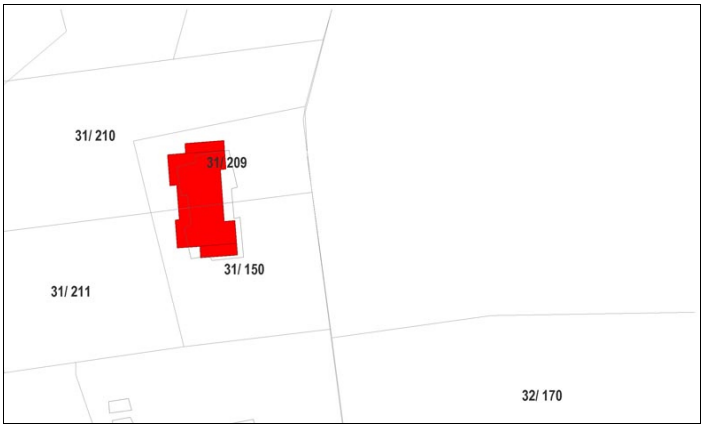

Destinazione edificio da rilievo	residenziale	**Destinazione edificio da ctr**	edificio residenziale
Epoca di costruzione	-	**Stato di conservazione**	buono
Valore storico	nessuno	**Edificio compreso in AT numero**	
Superficie coperta mq	251	**Numero piani FT (edificio principale)**	2
Altezza ml (edificio principale)	8	**Volume complessivo mc**	871
Note		**Vincolo**	-

Foto 1



Foto 2



Toponomimo/via:	SS 146	**UTOE**	8. Macciano-Poggio Olivo-Qurce al Pino

Estratto CTR

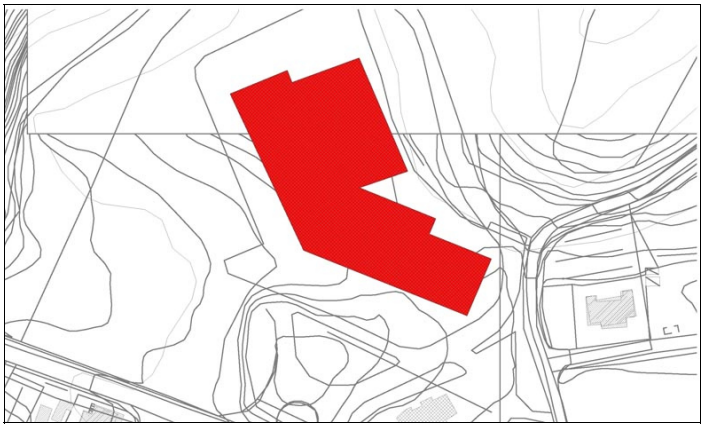

Estratto Catastale

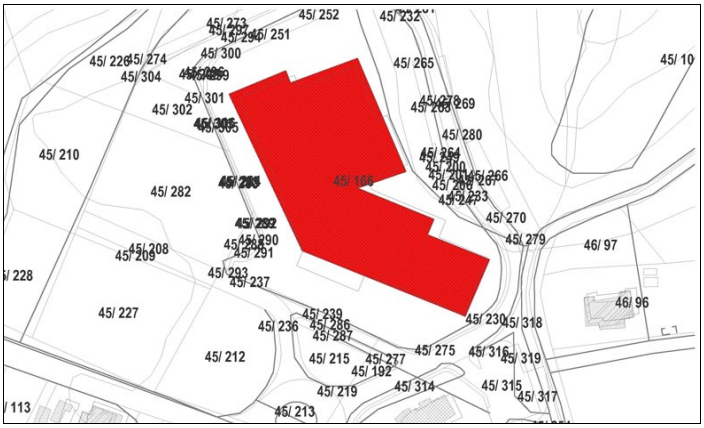

Destinazione edificio da rilievo	commerciale	**Destinazione edificio da ctr**	edificio produttivo
Epoca di costruzione	1994-2007	**Stato di conservazione**	ottimo
Valore storico	nessuno	**Edificio compreso in AT numero**	
Superficie coperta mq	5321	**Numero piani FT (edificio principale)**	2
Altezza ml (edificio principale)	6	**Volume complessivo mc**	31928
Note	cinema multisala	**Vincolo**	-

Foto 1



Foto 2



SCHEDATURA PATRIMONIO EDILIZIO - CENTRI ABITATI *Scheda Numero:* **08 . 069**

Toponomimo/via:	SS 146	**UTOE**	8. Macciano-Poggio Olivo-Qurce al Pino

Estratto CTR



Estratto Catastale



Destinazione edificio da rilievo	commerciale	**Destinazione edificio da ctr**	edificio residenziale
Epoca di costruzione	ante 1954	**Stato di conservazione**	buono
Valore storico	nessuno	**Edificio compreso in AT numero**	
Superficie coperta mq	212	**Numero piani FT (edificio principale)**	2
Altezza ml (edificio principale)	5	**Volume complessivo mc**	785
Note		**Vincolo**	-

Foto 1



Foto 2



Toponomimo/via:	SS 146	**UTOE**	8. Macciano-Poggio Olivo-Qurce al Pino

Estratto CTR



Estratto Catastale



Destinazione edificio da rilievo	residenziale	**Destinazione edificio da ctr**	edificio residenziale
Epoca di costruzione	1971-1993	**Stato di conservazione**	buono
Valore storico	nessuno	**Edificio compreso in AT numero**	
Superficie coperta mq	233	**Numero piani FT (edificio principale)**	2
Altezza ml (edificio principale)	7	**Volume complessivo mc**	1550
Note		**Vincolo**	-

Foto 1



Foto 2



SCHEDATURA PATRIMONIO EDILIZIO - CENTRI ABITATI *Scheda Numero:* **08 . 071**

Toponomimo/via:	SS 146	**UTOE**	8. Macciano-Poggio Olivo-Qurce al Pino

Estratto CTR



Estratto Catastale



Destinazione edificio da rilievo	commerciale	**Destinazione edificio da ctr**	edificio residenziale
Epoca di costruzione	ante 1954	**Stato di conservazione**	ottimo
Valore storico	nessuno	**Edificio compreso in AT numero**	061
Superficie coperta mq	1140	**Numero piani FT (edificio principale)**	4
Altezza ml (edificio principale)	11	**Volume complessivo mc**	10839
Note		**Vincolo**	-

Foto 1



Foto 2



Toponomimo/via:	via dell'Orchidea	**UTOE**	8. Macciano-Poggio Olivo-Qurce al Pino

Estratto CTR

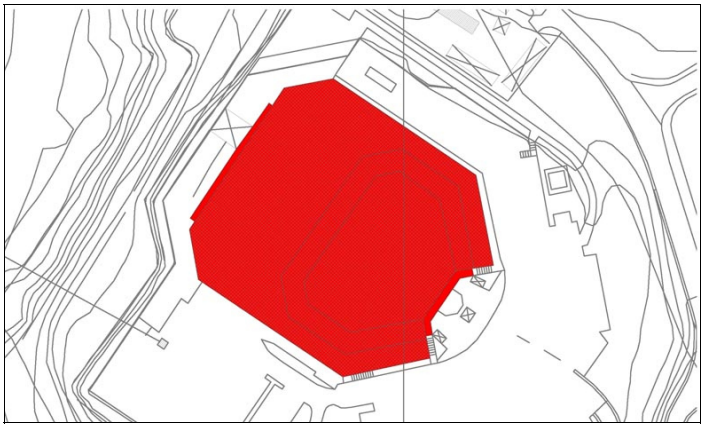

Estratto Catastale

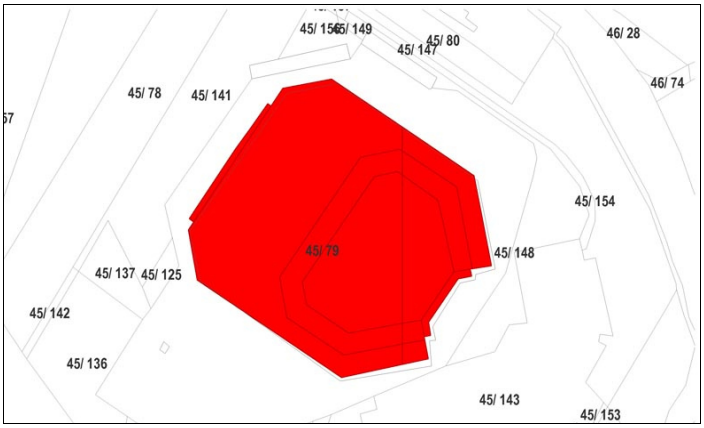

Destinazione edificio da rilievo	commerciale	**Destinazione edificio da ctr**	edificio produttivo
Epoca di costruzione	1971-1993	**Stato di conservazione**	buono
Valore storico	nessuno	**Edificio compreso in AT numero**	Centro Comerciale Etrusco
Superficie coperta mq	10611	**Numero piani FT (edificio principale)**	2
Altezza ml (edificio principale)	5	**Volume complessivo mc**	57509
Note	centro commerciale	**Vincolo**	-

Foto 1



Foto 2



SCHEDATURA PATRIMONIO EDILIZIO - CENTRI ABITATI *Scheda Numero:* **08 . 073**

Toponomimo/via:	SS 146	**UTOE**	8. Macciano-Poggio Olivo-Qurce al Pino

Estratto CTR

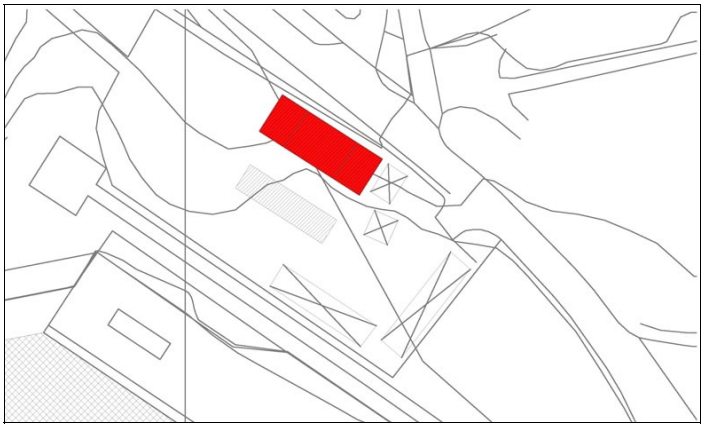

Estratto Catastale



Destinazione edificio da rilievo	commerciale	**Destinazione edificio da ctr**	edificio residenziale
Epoca di costruzione	ante 1954	**Stato di conservazione**	ottimo
Valore storico	nessuno	**Edificio compreso in AT numero**	
Superficie coperta mq	228	**Numero piani FT (edificio principale)**	3
Altezza ml (edificio principale)	10	**Volume complessivo mc**	1514
Note		**Vincolo**	-

Foto 1



Foto 2



Toponomimo/via:	SS 146	**UTOE**	8. Macciano-Poggio Olivo-Qurce al Pino

Estratto CTR



Estratto Catastale

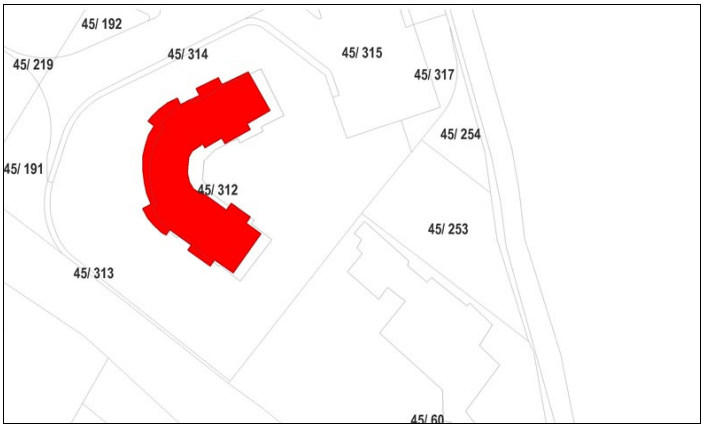

Destinazione edificio da rilievo	commerciale	**Destinazione edificio da ctr**	edificio produttivo
Epoca di costruzione	1994-2007	**Stato di conservazione**	ottimo
Valore storico	nessuno	**Edificio compreso in AT numero**	
Superficie coperta mq	591	**Numero piani FT (edificio principale)**	2
Altezza ml (edificio principale)	6	**Volume complessivo mc**	3545
Note		**Vincolo**	-

Foto 1



Foto 2



Toponomimo/via:	SS 146	**UTOE**	8. Macciano-Poggio Olivo-Qurce al Pino

Estratto CTR



Estratto Catastale



Destinazione edificio da rilievo	commerciale	**Destinazione edificio da ctr**	edificio residenziale
Epoca di costruzione	1971-1993	**Stato di conservazione**	ottimo
Valore storico	nessuno	**Edificio compreso in AT numero**	
Superficie coperta mq	427	**Numero piani FT (edificio principale)**	2
Altezza ml (edificio principale)	7	**Volume complessivo mc**	1627
Note		**Vincolo**	-

Foto 1



Foto 2



Toponomimo/via:	SS 146	**UTOE**	8. Macciano-Poggio Olivo-Qurce al Pino

Estratto CTR

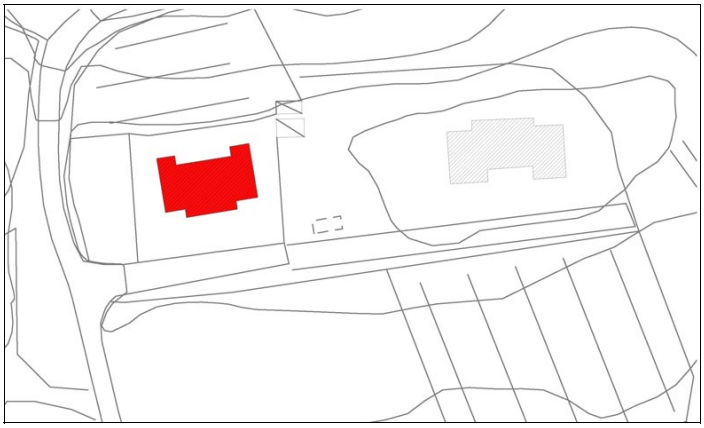

Estratto Catastale



Destinazione edificio da rilievo	residenziale	**Destinazione edificio da ctr**	edificio residenziale
Epoca di costruzione	1955-1970	**Stato di conservazione**	buono
Valore storico	nessuno	**Edificio compreso in AT numero**	
Superficie coperta mq	221	**Numero piani FT (edificio principale)**	2
Altezza ml (edificio principale)	6	**Volume complessivo mc**	1368
Note		**Vincolo**	-

Foto 1



Foto 2



Toponomimo/via:	SS 146	**UTOE**	8. Macciano-Poggio Olivo-Qurce al Pino

Estratto CTR

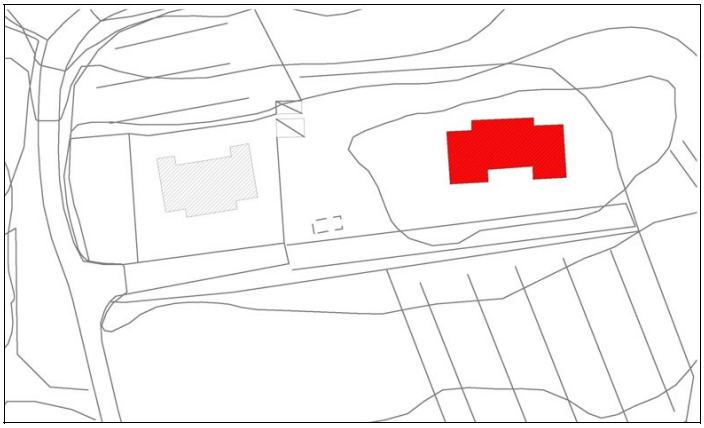

Estratto Catastale



Destinazione edificio da rilievo	residenziale	**Destinazione edificio da ctr**	edificio residenziale
Epoca di costruzione	1994-2007	**Stato di conservazione**	ottimo
Valore storico	nessuno	**Edificio compreso in AT numero**	
Superficie coperta mq	273	**Numero piani FT (edificio principale)**	2
Altezza ml (edificio principale)	6	**Volume complessivo mc**	1637
Note		**Vincolo**	-

Foto 1



Foto 2



SCHEDATURA PATRIMONIO EDILIZIO - CENTRI ABITATI *Scheda Numero:* **08 . 078**

Toponomimo/via:	SS 478	**UTOE**	8. Macciano-Poggio Olivo-Qurce al Pino

Estratto CTR

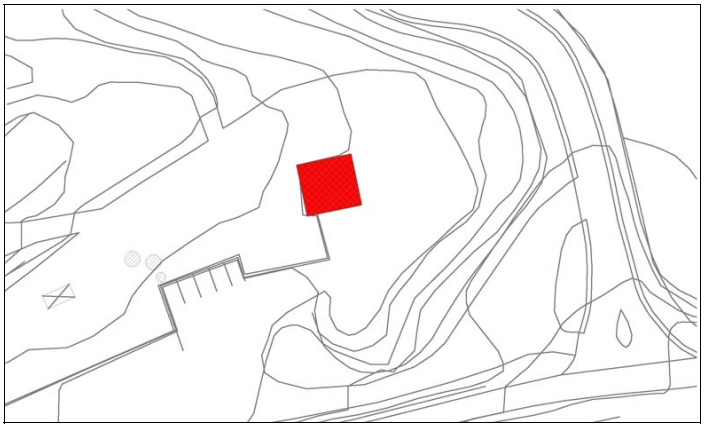

Estratto Catastale



Destinazione edificio da rilievo	servizi	**Destinazione edificio da ctr**	edificio produttivo
Epoca di costruzione	1971-1993	**Stato di conservazione**	mediocre
Valore storico	nessuno	**Edificio compreso in AT numero**	064
Superficie coperta mq	129	**Numero piani FT (edificio principale)**	1
Altezza ml (edificio principale)	2	**Volume complessivo mc**	269
Note	impianto di depurazione	**Vincolo**	-

Foto 1



Foto 2



SCHEDATURA PATRIMONIO EDILIZIO - CENTRI ABITATI *Scheda Numero:* **08 . 079**

Toponomimo/via:	SS 146	**UTOE**	8. Macciano-Poggio Olivo-Qurce al Pino

Estratto CTR

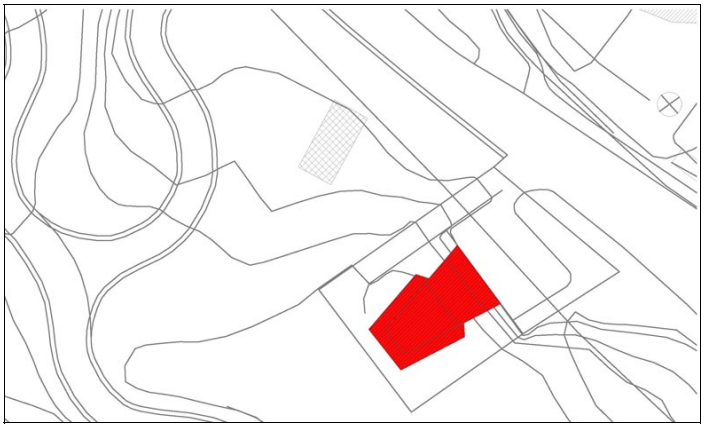

Estratto Catastale



Destinazione edificio da rilievo	commerciale	**Destinazione edificio da ctr**	edificio residenziale
Epoca di costruzione	1955-1970	**Stato di conservazione**	ottimo
Valore storico	nessuno	**Edificio compreso in AT numero**	
Superficie coperta mq	350	**Numero piani FT (edificio principale)**	3
Altezza ml (edificio principale)	10	**Volume complessivo mc**	2645
Note		**Vincolo**	-

Foto 1



Foto 2



SCHEDATURA PATRIMONIO EDILIZIO - CENTRI ABITATI *Scheda Numero:* **08 . 080**

Toponomimo/via:	via dei Tulipani	**UTOE**	8. Macciano-Poggio Olivo-Qurce al Pino

Estratto CTR

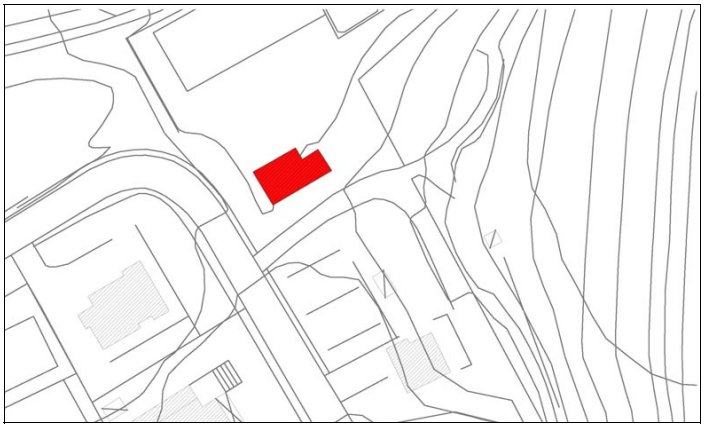

Estratto Catastale



Destinazione edificio da rilievo	residenziale	**Destinazione edificio da ctr**	edificio residenziale
Epoca di costruzione	1994-2007	**Stato di conservazione**	ottimo
Valore storico	nessuno	**Edificio compreso in AT numero**	
Superficie coperta mq	103	**Numero piani FT (edificio principale)**	3
Altezza ml (edificio principale)	11	**Volume complessivo mc**	619
Note		**Vincolo**	-

Foto 1



Foto 2



SCHEDATURA PATRIMONIO EDILIZIO - CENTRI ABITATI *Scheda Numero:* **08 . 081**

Toponomimo/via:	via dei Tulipani	**UTOE**	8. Macciano-Poggio Olivo-Qurce al Pino

Estratto CTR



Estratto Catastale



Destinazione edificio da rilievo	residenziale	**Destinazione edificio da ctr**	edificio residenziale
Epoca di costruzione	1971-1993	**Stato di conservazione**	buono
Valore storico	nessuno	**Edificio compreso in AT numero**	
Superficie coperta mq	100	**Numero piani FT (edificio principale)**	2
Altezza ml (edificio principale)	8	**Volume complessivo mc**	756
Note		**Vincolo**	-

Foto 1



Foto 2



Toponomimo/via:	via dei Tulipani	**UTOE**	8. Macciano-Poggio Olivo-Qurce al Pino

Estratto CTR



Estratto Catastale



Destinazione edificio da rilievo	residenziale	**Destinazione edificio da ctr**	edificio residenziale
Epoca di costruzione	1955-1970	**Stato di conservazione**	buono
Valore storico	nessuno	**Edificio compreso in AT numero**	
Superficie coperta mq	175	**Numero piani FT (edificio principale)**	2
Altezza ml (edificio principale)	7	**Volume complessivo mc**	1163
Note		**Vincolo**	-

Foto 1



Foto 2



Toponomimo/via:	via dei Tulipani	**UTOE**	8. Macciano-Poggio Olivo-Qurce al Pino

Estratto CTR



Estratto Catastale



Destinazione edificio da rilievo	residenziale	**Destinazione edificio da ctr**	edificio residenziale
Epoca di costruzione	1971-1993	**Stato di conservazione**	buono
Valore storico	nessuno	**Edificio compreso in AT numero**	
Superficie coperta mq	303	**Numero piani FT (edificio principale)**	2
Altezza ml (edificio principale)	8	**Volume complessivo mc**	2667
Note		**Vincolo**	-

Foto 1



Foto 2



Toponomimo/via:	via dei Tulipani	**UTOE**	8. Macciano-Poggio Olivo-Qurce al Pino

Estratto CTR

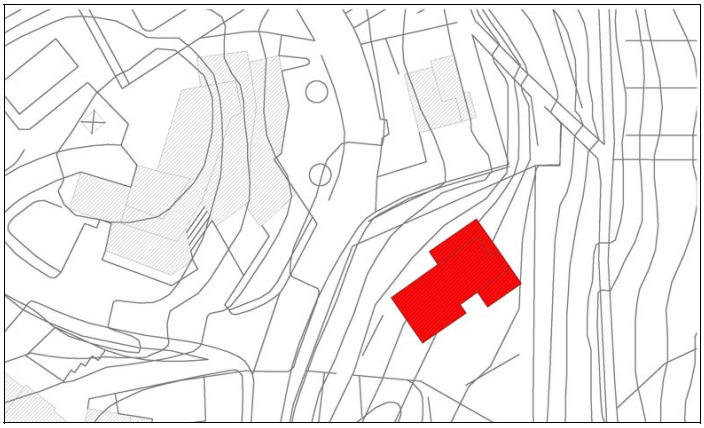

Estratto Catastale



Destinazione edificio da rilievo	residenziale	**Destinazione edificio da ctr**	edificio residenziale
Epoca di costruzione	1971-1993	**Stato di conservazione**	buono
Valore storico	nessuno	**Edificio compreso in AT numero**	
Superficie coperta mq	329	**Numero piani FT (edificio principale)**	2
Altezza ml (edificio principale)	8	**Volume complessivo mc**	2341
Note		**Vincolo**	-

Foto 1



Foto 2



Toponomimo/via:	via dei Tulipani	**UTOE**	8. Macciano-Poggio Olivo-Qurce al Pino

Estratto CTR

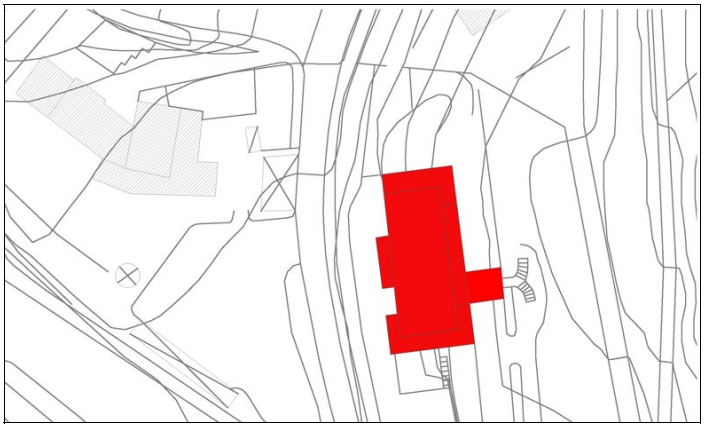

Estratto Catastale



Destinazione edificio da rilievo	residenziale	**Destinazione edificio da ctr**	edificio residenziale
Epoca di costruzione	1971-1993	**Stato di conservazione**	buono
Valore storico	nessuno	**Edificio compreso in AT numero**	099
Superficie coperta mq	673	**Numero piani FT (edificio principale)**	2
Altezza ml (edificio principale)	8	**Volume complessivo mc**	6408
Note		**Vincolo**	-

Foto 1



Foto 2



SCHEDATURA PATRIMONIO EDILIZIO - CENTRI ABITATI *Scheda Numero:* **08 . 086**

Toponomimo/via:	via dei Tulipani	**UTOE**	8. Macciano-Poggio Olivo-Qurce al Pino

Estratto CTR

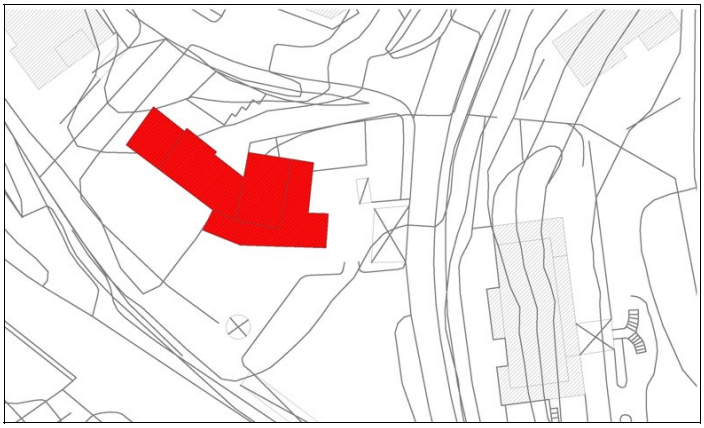

Estratto Catastale



Destinazione edificio da rilievo	commerciale	**Destinazione edificio da ctr**	edificio residenziale
Epoca di costruzione	1971-1993	**Stato di conservazione**	buono
Valore storico	nessuno	**Edificio compreso in AT numero**	065
Superficie coperta mq	591	**Numero piani FT (edificio principale)**	3
Altezza ml (edificio principale)	11	**Volume complessivo mc**	3871
Note		**Vincolo**	-

Foto 1



Foto 2



Toponomimo/via:	via delle Rose	**UTOE**	8. Macciano-Poggio Olivo-Qurce al Pino

Estratto CTR

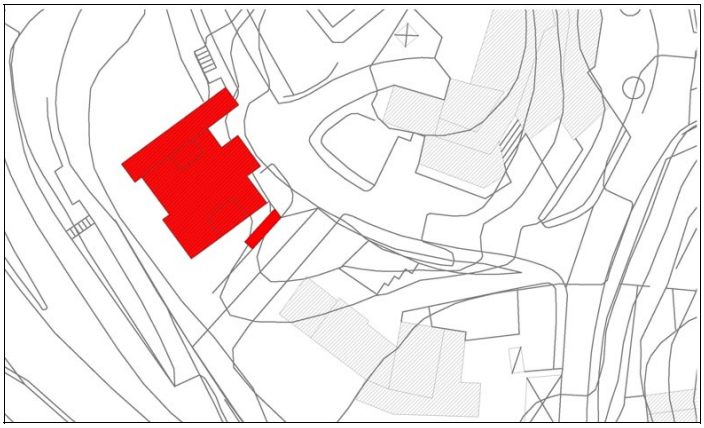

Estratto Catastale



Destinazione edificio da rilievo	commerciale	**Destinazione edificio da ctr**	edificio residenziale
Epoca di costruzione	1955-1970	**Stato di conservazione**	ottimo
Valore storico	nessuno	**Edificio compreso in AT numero**	097
Superficie coperta mq	554	**Numero piani FT (edificio principale)**	3
Altezza ml (edificio principale)	9	**Volume complessivo mc**	3916
Note		**Vincolo**	-

Foto 1



Foto 2



SCHEDATURA PATRIMONIO EDILIZIO - CENTRI ABITATI *Scheda Numero:* **08 . 088**

Toponomimo/via:	via delle Rose	**UTOE**	8. Macciano-Poggio Olivo-Qurce al Pino

Estratto CTR

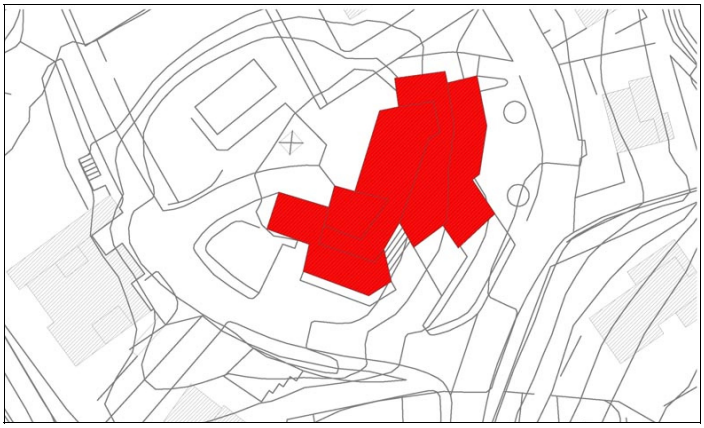

Estratto Catastale



Destinazione edificio da rilievo	commerciale	**Destinazione edificio da ctr**	edificio residenziale
Epoca di costruzione	1955-1970	**Stato di conservazione**	buono
Valore storico	nessuno	**Edificio compreso in AT numero**	098
Superficie coperta mq	1131	**Numero piani FT (edificio principale)**	3
Altezza ml (edificio principale)	10	**Volume complessivo mc**	6598
Note		**Vincolo**	-

Foto 1



Foto 2



Toponomimo/via:	via dei Tulipani	**UTOE**	8. Macciano-Poggio Olivo-Qurce al Pino

Estratto CTR

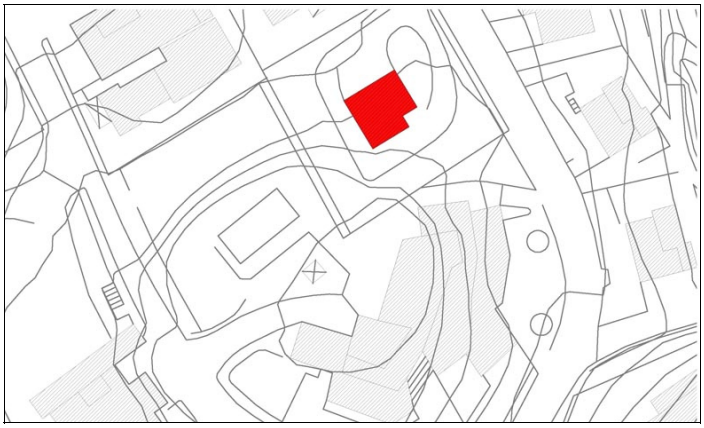

Estratto Catastale



Destinazione edificio da rilievo	residenziale	**Destinazione edificio da ctr**	edificio residenziale
Epoca di costruzione	1971-1993	**Stato di conservazione**	buono
Valore storico	nessuno	**Edificio compreso in AT numero**	
Superficie coperta mq	138	**Numero piani FT (edificio principale)**	3
Altezza ml (edificio principale)	8	**Volume complessivo mc**	1108
Note		**Vincolo**	-

Foto 1



Foto 2



Toponomimo/via:	via dei Tulipani	**UTOE**	8. Macciano-Poggio Olivo-Qurce al Pino

Estratto CTR

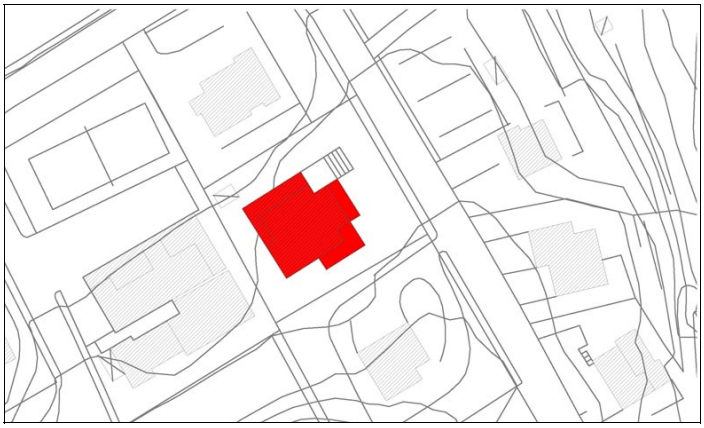

Estratto Catastale



Destinazione edificio da rilievo	residenziale	**Destinazione edificio da ctr**	edificio residenziale
Epoca di costruzione	1955-1970	**Stato di conservazione**	buono
Valore storico	nessuno	**Edificio compreso in AT numero**	
Superficie coperta mq	342	**Numero piani FT (edificio principale)**	2
Altezza ml (edificio principale)	6	**Volume complessivo mc**	2145
Note		**Vincolo**	-

Foto 1



Foto 2



Toponomimo/via:	via delle Rose	**UTOE**	8. Macciano-Poggio Olivo-Qurce al Pino

Estratto CTR



Estratto Catastale



Destinazione edificio da rilievo	commerciale	**Destinazione edificio da ctr**	edificio residenziale
Epoca di costruzione	1971-1993	**Stato di conservazione**	buono
Valore storico	nessuno	**Edificio compreso in AT numero**	
Superficie coperta mq	677	**Numero piani FT (edificio principale)**	2
Altezza ml (edificio principale)	7	**Volume complessivo mc**	3820
Note		**Vincolo**	-

Foto 1



Foto 2



SCHEDATURA PATRIMONIO EDILIZIO - CENTRI ABITATI *Scheda Numero:* **08 . 092**

Toponomimo/via:	via delle Rose	**UTOE**	8. Macciano-Poggio Olivo-Qurce al Pino

Estratto CTR

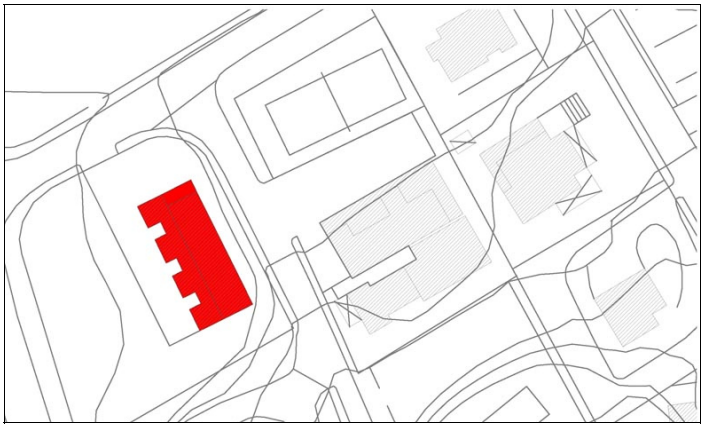

Estratto Catastale



Destinazione edificio da rilievo	commerciale	**Destinazione edificio da ctr**	edificio residenziale
Epoca di costruzione	1971-1993	**Stato di conservazione**	buono
Valore storico	nessuno	**Edificio compreso in AT numero**	
Superficie coperta mq	343	**Numero piani FT (edificio principale)**	2
Altezza ml (edificio principale)	7	**Volume complessivo mc**	1359
Note		**Vincolo**	-

Foto 1



Foto 2



Toponomimo/via:	via dei Tulipani	**UTOE**	8. Macciano-Poggio Olivo-Qurce al Pino

Estratto CTR



Estratto Catastale



Destinazione edificio da rilievo	residenziale	**Destinazione edificio da ctr**	edificio residenziale
Epoca di costruzione	1971-1993	**Stato di conservazione**	buono
Valore storico	nessuno	**Edificio compreso in AT numero**	
Superficie coperta mq	182	**Numero piani FT (edificio principale)**	2
Altezza ml (edificio principale)	7	**Volume complessivo mc**	1322
Note		**Vincolo**	-

Foto 1



Foto 2



SCHEDATURA PATRIMONIO EDILIZIO - CENTRI ABITATI *Scheda Numero:* **08 . 094**

Toponomimo/via:	SS 146	**UTOE**	8. Macciano-Poggio Olivo-Qurce al Pino

Estratto CTR

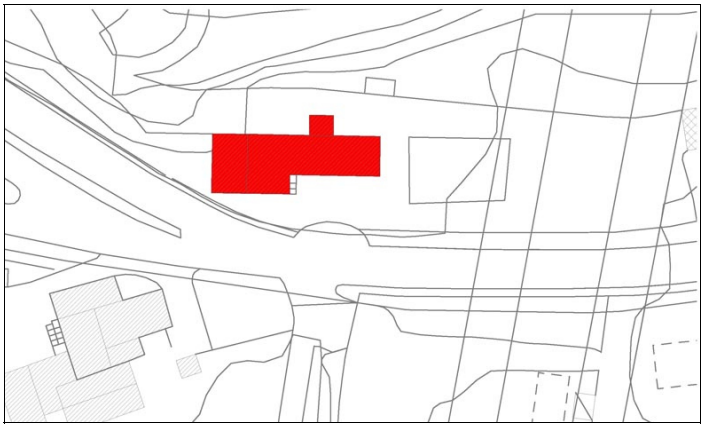

Estratto Catastale



Destinazione edificio da rilievo	commerciale	**Destinazione edificio da ctr**	edificio residenziale
Epoca di costruzione	ante 1954	**Stato di conservazione**	buono
Valore storico	nessuno	**Edificio compreso in AT numero**	
Superficie coperta mq	297	**Numero piani FT (edificio principale)**	2
Altezza ml (edificio principale)	7	**Volume complessivo mc**	1756
Note		**Vincolo**	-

Foto 1



Foto 2



SCHEDATURA PATRIMONIO EDILIZIO - CENTRI ABITATI *Scheda Numero:* **08 . 095**

Toponomimo/via:	SS 146	**UTOE**	8. Macciano-Poggio Olivo-Qurce al Pino

Estratto CTR

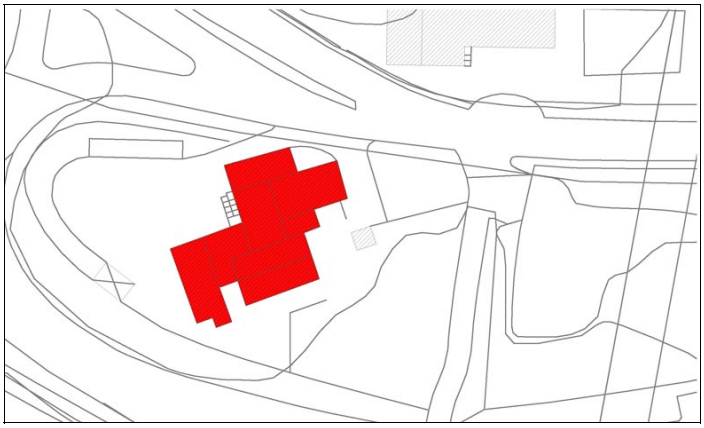

Estratto Catastale



Destinazione edificio da rilievo	servizi	**Destinazione edificio da ctr**	campanile tabernacolo
Epoca di costruzione	ante 1954	**Stato di conservazione**	pessimo
Valore storico	nessuno	**Edificio compreso in AT numero**	
Superficie coperta mq	546	**Numero piani FT (edificio principale)**	2
Altezza ml (edificio principale)	7	**Volume complessivo mc**	2554
Note	Bene di interesse storico - artistico. CHIESA DELLA MADONNA	**Vincolo**	-

Foto 1



Foto 2



Toponomimo/via:	SS 146	**UTOE**	8. Macciano-Poggio Olivo-Qurce al Pino

Estratto CTR

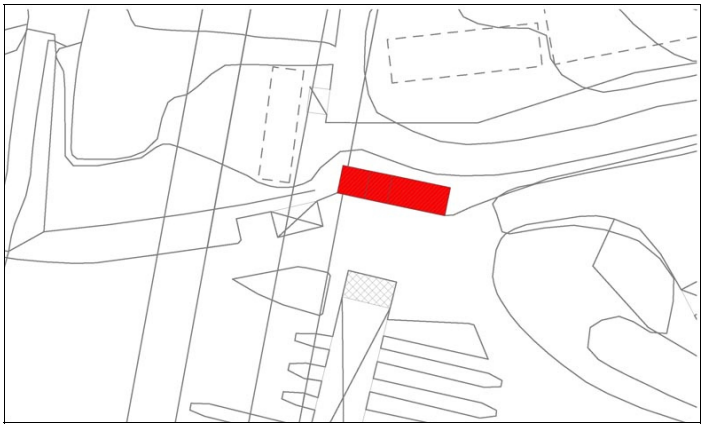

Estratto Catastale

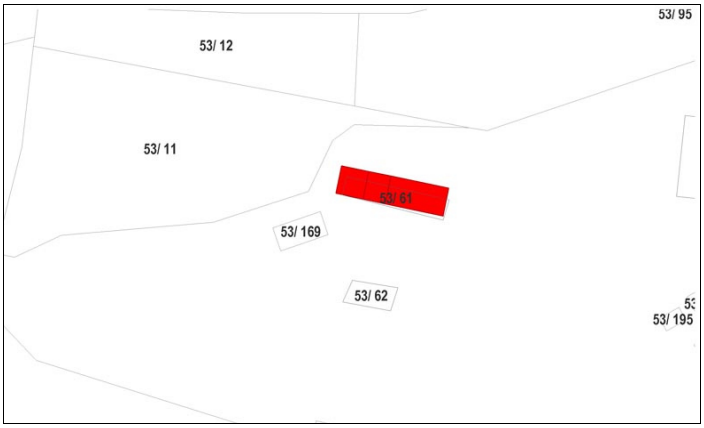

Destinazione edificio da rilievo	servizi	**Destinazione edificio da ctr**	edificio residenziale
Epoca di costruzione	1955-1970	**Stato di conservazione**	buono
Valore storico	nessuno	**Edificio compreso in AT numero**	
Superficie coperta mq	106	**Numero piani FT (edificio principale)**	0
Altezza ml (edificio principale)	3	**Volume complessivo mc**	318
Note	servizi per il casello	**Vincolo**	-

Foto 1



Foto 2

SCHEDATURA PATRIMONIO EDILIZIO - CENTRI ABITATI *Scheda Numero:* **08 . 097**

Toponomimo/via:	SS 146	**UTOE**	8. Macciano-Poggio Olivo-Qurce al Pino

Estratto CTR

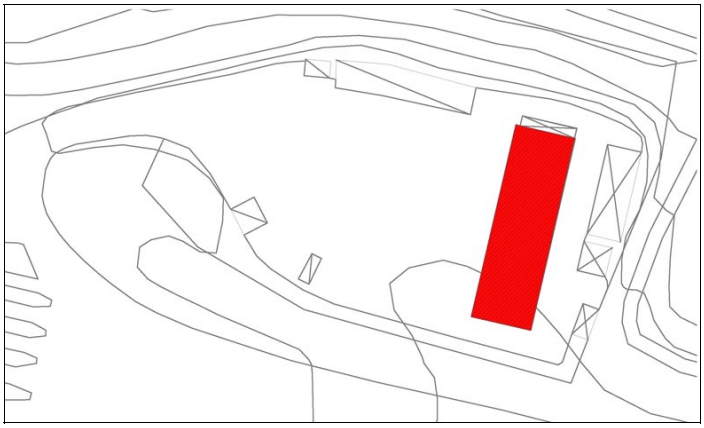

Estratto Catastale



Destinazione edificio da rilievo	servizi	**Destinazione edificio da ctr**	edificio residenziale
Epoca di costruzione	1955-1970	**Stato di conservazione**	buono
Valore storico	nessuno	**Edificio compreso in AT numero**	
Superficie coperta mq	408	**Numero piani FT (edificio principale)**	2
Altezza ml (edificio principale)	5	**Volume complessivo mc**	1990
Note		**Vincolo**	-

Foto 1



Foto 2

SCHEDATURA PATRIMONIO EDILIZIO - CENTRI ABITATI *Scheda Numero:* **08 . 098**

Toponomimo/via:	SS 146	**UTOE**	8. Macciano-Poggio Olivo-Qurce al Pino

Estratto CTR

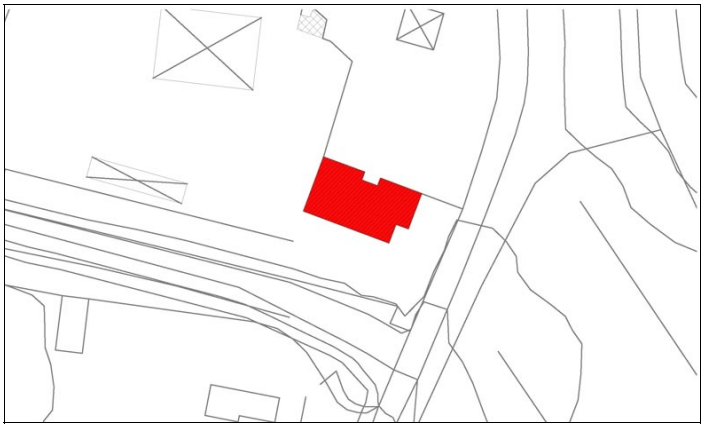

Estratto Catastale



Destinazione edificio da rilievo	servizi	**Destinazione edificio da ctr**	edificio residenziale
Epoca di costruzione	1971-1993	**Stato di conservazione**	buono
Valore storico	nessuno	**Edificio compreso in AT numero**	
Superficie coperta mq	194	**Numero piani FT (edificio principale)**	2
Altezza ml (edificio principale)	5	**Volume complessivo mc**	983
Note		**Vincolo**	-

Foto 1



Foto 2



SCHEDATURA PATRIMONIO EDILIZIO - CENTRI ABITATI *Scheda Numero:* **08 . 099**

Toponomimo/via:	SS 478	**UTOE**	8. Macciano-Poggio Olivo-Qurce al Pino

Estratto CTR

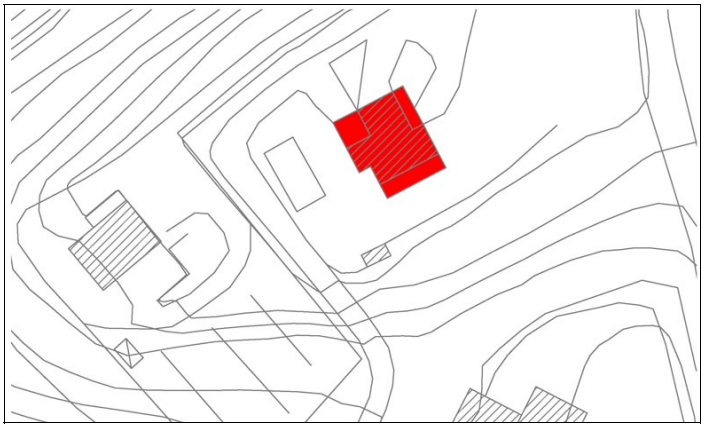

Estratto Catastale



Destinazione edificio da rilievo	residenziale	**Destinazione edificio da ctr**	edificio residenziale
Epoca di costruzione	-	**Stato di conservazione**	buono
Valore storico	nessuno	**Edificio compreso in AT numero**	
Superficie coperta mq	246	**Numero piani FT (edificio principale)**	2
Altezza ml (edificio principale)	7	**Volume complessivo mc**	1603
Note		**Vincolo**	-

Foto 1



Foto 2



Toponomimo/via:	SS 478	**UTOE**	8. Macciano-Poggio Olivo-Qurce al Pino

Estratto CTR

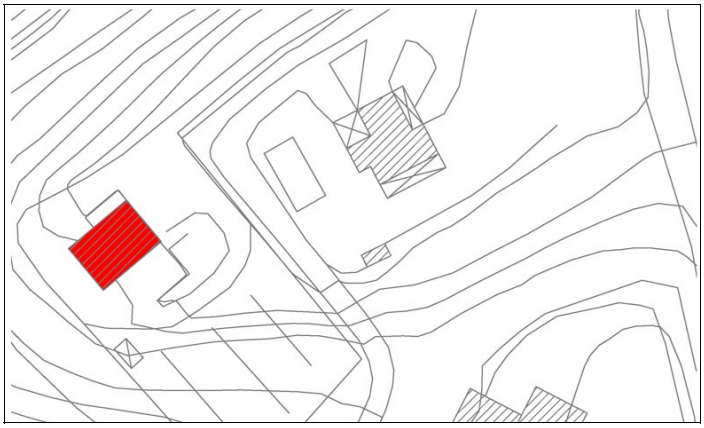

Estratto Catastale



Destinazione edificio da rilievo	residenziale	**Destinazione edificio da ctr**	edificio residenziale
Epoca di costruzione	-	**Stato di conservazione**	buono
Valore storico	nessuno	**Edificio compreso in AT numero**	
Superficie coperta mq	148	**Numero piani FT (edificio principale)**	2
Altezza ml (edificio principale)	5	**Volume complessivo mc**	723
Note		**Vincolo**	-

Foto 1



Foto 2



Toponomimo/via:	SS 478	**UTOE**	8. Macciano-Poggio Olivo-Qurce al Pino

Estratto CTR

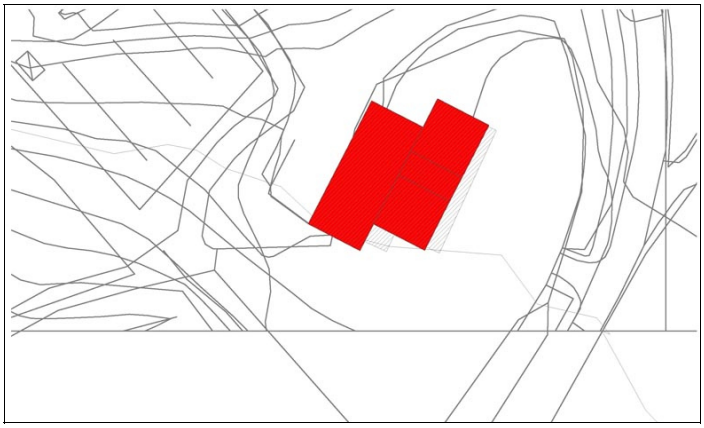

Estratto Catastale

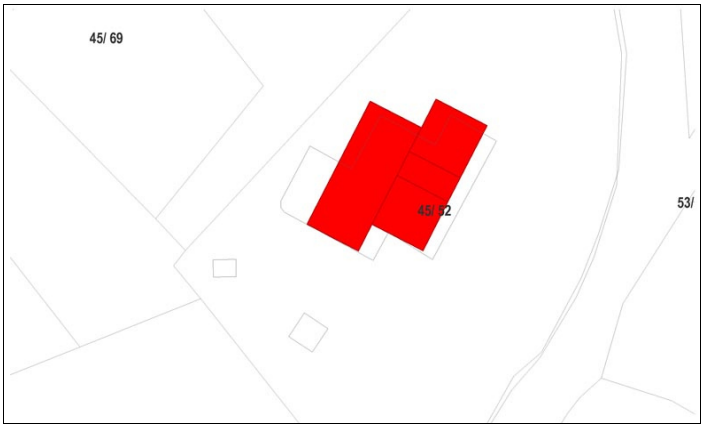

Destinazione edificio da rilievo	residenziale	**Destinazione edificio da ctr**	edificio residenziale
Epoca di costruzione	-	**Stato di conservazione**	buono
Valore storico	nessuno	**Edificio compreso in AT numero**	
Superficie coperta mq	579	**Numero piani FT (edificio principale)**	2
Altezza ml (edificio principale)	5	**Volume complessivo mc**	3745
Note	attività annessa	**Vincolo**	-

Foto 1



Foto 2

